

PROTOKÓŁ

z posiedzenia on-line gminnej komisji urbanistyczno-architektonicznej w dniu 03.12.2024r.

W posiedzeniu gminnej komisji urbanistyczno-architektonicznej, które odbyło się w formie on-line (wideokonferencji), uczestniczyli:

1. Grzegorz Maszka – przewodniczący komisji,
2. Renata Harań-Matus – członek komisji,
3. Lesław Witkowski – członek komisji.

Porządek posiedzenia:

1. Wniesienie wniosków do uchwał Rady Gminy Kobierzyce:

- a) Nr XLVI/871/2023 Rady Gminy Kobierzyce z dnia 24 lutego 2023 r. w sprawie przystąpienia do sporządzania miejscowego planu zagospodarowania przestrzennego wsi Krzyżowice (E60),
- b) Nr XLIX/974/2023 Rady Gminy Kobierzyce z dnia 29 września 2023r. w sprawie przystąpienia do sporządzania miejscowego planu zagospodarowania przestrzennego wsi Dobkowice (I44),
- c) Nr XLIX/975/2023 Rady Gminy Kobierzyce z dnia 29 września 2023r. w sprawie przystąpienia do sporządzania miejscowego planu zagospodarowania przestrzennego wsi Królikowice (F34),
- d) Nr XLIX/976/2023 Rady Gminy Kobierzyce z dnia 29 września 2023r. w sprawie przystąpienia do sporządzania miejscowego planu zagospodarowania przestrzennego wsi Kuklice (D76),
- e) Nr XLIX/977/2023 Rady Gminy Kobierzyce z dnia 29 września 2023r. w sprawie przystąpienia do sporządzania miejscowego planu zagospodarowania przestrzennego wsi Magnice (D74),
- f) Nr XLIX/978/2023 Rady Gminy Kobierzyce z dnia 29 września 2023r. w sprawie przystąpienia do sporządzania miejscowego planu zagospodarowania przestrzennego wsi Małuszów (B100),
- g) Nr XLIX/980/2023 Rady Gminy Kobierzyce z dnia 29 września 2023r. w sprawie przystąpienia do sporządzania miejscowego planu zagospodarowania przestrzennego wsi Solna (G61),
- h) Nr XLIX/981/2023 Rady Gminy Kobierzyce z dnia 29 września 2023r. w sprawie przystąpienia do sporządzania miejscowego planu zagospodarowania przestrzennego wsi Szczepankowice (H17),
- i) Nr XLIX/982/2023 Rady Gminy Kobierzyce z dnia 29 września 2023r. w sprawie przystąpienia do sporządzania miejscowego planu zagospodarowania przestrzennego obrębu Wierzbie (G60),
- j) Nr XLIX/983/2023 Rady Gminy Kobierzyce z dnia 29 września 2023r. w sprawie przystąpienia do sporządzania miejscowego planu zagospodarowania przestrzennego obrębu Kobierzyce (D73),
- k) Nr II/13/2024 Rady Gminy Kobierzyce z dnia 7 czerwca 2024 r. w sprawie przystąpienia do sporządzania miejscowego planu zagospodarowania przestrzennego obszaru położonego przy ul. Wincentego Witosa w środkowo-wschodniej części wsi Kobierzyce (D81),
- l) Nr III/23/2024 Rady Gminy Kobierzyce z dnia 20 czerwca 2024 r. w sprawie przystąpienia do sporządzania miejscowego planu zagospodarowania przestrzennego obszaru położonego w rejonie ulic: Sportowej, Pałacowej, Dębowej w północno-wschodniej części wsi Kobierzyce (D82).


Zgodnie z art. 17 pkt 2 ustawy z dnia 27 marca 2003r. o planowaniu i zagospodarowaniu przestrzennym (tj. Dz. U. z 2024r., poz. 1130) pkt 12 lit. a) Regulaminu Pracy gminnej komisji urbanistyczno-architektonicznej, ustalonej Zarządzeniem Wójta Gminy Kobierzyce Nr 0050.1.303.2023 z dnia 01.12.2023r. - niniejszym komisja urbanistyczno-architektoniczna **nie wnosi** wniosków do ww. projektów planów miejscowych.

Pan Lesław Witkowski nie brał udziału w głosowaniu nad wnioskami do ww. uchwał Rady Gminy Kobierzyce.

1. Grzegorz Maszka


.....

2. Renata Harań-Matus


.....

3. Lesław Witkowski


.....

TAURON Dystrybucja S.A.
Oddział we Wrocławiu
pl. Powstańców Śląskich 20, 53-314 Wrocław

Adres do korespondencji:
ul. Legnicka 60A, 54-204 Wrocław

Obsługa klientów
Elektronicznie: tauron-dystrybucja.pl/formularz
Telefonicznie: +48 32 606 0 616



1048134095



Urząd Gminy Kobierzyce
Wójt Gminy Kobierzyce
Al. Pałacowa 1
55-040 Kobierzyce

Data: 02.12.2024r.
Nr pisma: TD24-12-0020055-01
Sprawa: Przystąpienie do sporządzenia 12 miejscowych planów zagospodarowania przestrzennego na terenie Gminy Kobierzyce dla wsi: Krzyżowice, Dobkowice, Królikowice, Kuklice, Magnice, Małuszów, Solna, Szczepankowice, Kobierzyce, obręb: Wierzbice, Kobierzyce
Kontakt: Grzegorz Wójcik
Anna Różycka
Telefon: 071 889-25-96
071 889-25-88
E-mail: grzegorz.wojcik2@tauron-dystrybucja.pl
anna.rozycka@tauron-dystrybucja.pl

Szanowni Państwo

W odpowiedzi na ogłoszenie o przystąpieniu do sporządzenia 12 miejscowych planów zagospodarowania przestrzennego na terenie Gminy Kobierzyce dla:

- 1) wsi Krzyżowice (E60) – przyst. uchwała Nr XLVI/871/2023 z dnia 24 lutego 2023 r.,
- 2) wsi Dobkowice (I44) – przyst. uchwała Nr XLIX/974/2023 z dnia 29 września 2023r.,
- 3) wsi Królikowice (F34) – przyst. uchwała Nr XLIX/975/2023 z dnia 29 września 2023r.,
- 4) wsi Kuklice (D76) – przyst. uchwała Nr XLIX/976/2023 z dnia 29 września 2023r.,
- 5) wsi Magnice (D74) – przyst. uchwała Nr XLIX/977/2023 z dnia 29 września 2023r.,
- 6) wsi Małuszów (B100) – przyst. uchwała Nr XLIX/978/2023 z dnia 29 września 2023r.,
- 7) wsi Solna (G61) – przyst. uchwała Nr XLIX/980/2023 z dnia 29 września 2023r.,
- 8) wsi Szczepankowice (H17) – przyst. uchwała Nr XLIX/981/2023 z dnia 29 września 2023r.,
- 9) obręb Wierzbice (G60) – przyst. uchwała Nr XLIX/982/2023 z dnia 29 września 2023r.,
- 10) obręb Kobierzyce (D73) – przyst. uchwała Nr XLIX/983/2023 z dnia 29 września 2023r.,
- 11) obszaru położonego przy ul. Wincentego Witosa w środkowo-wschodniej części wsi Kobierzyce (D81) – przyst. uchwała Nr II/13/2024 z dnia 7 czerwca 2024 r.,
- 12) obszaru położonego w rejonie ulic: Sportowej, Pałacowej, Dębowej w północno-wschodniej części wsi Kobierzyce (D82) – przyst. uchwała Nr III/23/2024 z dnia 20 czerwca 2024 r.,

(zwanych dalej: „Planami”) informujemy, iż:

- 1.1. Na obszarach objętych przedmiotowymi Planami zlokalizowana jest następująca istniejąca infrastruktura techniczna elektroenergetyczna dystrybucyjna (sieć dystrybucyjna energii elektrycznej) będąca na majątku i pozostająca w eksploatacji Spółki:
 - a. linia napowietrzna 110 kV relacji: SE Wrocław (WRC) – GPZ Sobótka (SBT),
 - b. linia kablowa 110 kV relacji: GPZ LG Display (WLD) – SE Wrocław (WRC),
 - c. linie napowietrzne i kablowe średniego napięcia (SN),
 - d. linie napowietrzne i kablowe niskiego napięcia (nn-0,4 kV),
 - e. stacje elektroenergetyczne SN.

Wszelkie informacje dotyczące istniejącej sieci można uzyskać w Regionie Środa Śląska w Wydziale Dokumentacji, 55-300 Środa Śląska ul. Ogrody Zamkowe 7.

Przy opracowywaniu miejscowych planów prosimy o uwzględnienie istniejącej infrastruktury elektroenergetycznej na załączniku graficznym do Planów. W załączeniu przekazujemy mapy z orientacyjnym przebiegiem sieci elektroenergetycznej 110kV i SN wraz z lokalizacją stacji transformatorowych.

Ponadto informujemy, że przez tereny obrębu Małuszów, objęte opracowaniem zaplanowano w przyszłości budowę linii 110kV:

- 1) relacji SE Wrocław (WRC) – GPZ Kąty Wrocławskie (KWR)

oraz przez tereny obrębu Królikowice, Wierzbice objęte opracowaniem zaplanowano w przyszłości budowę linii 110kV:

- 2) relacji SE Wrocław (WRC) – planowany GPZ Wierzbice – GPZ Sobótka (SBT).

- 1.2. Na obszarach objętych Planami, w których planuje się przyłączenia do sieci dystrybucyjnej energii elektrycznej nowych podmiotów i/lub wzrost mocy przyłączeniowych dla istniejących odbiorców/wytwórców, proponujemy dokonać analizy w zakresie określenia przewidywanej wielkości zapotrzebowania na moc, w oparciu o poniższą tabelę:

OBSZAR (gmina, Miejscowość, obręb, działka)	FUNKCJA TERENU oznaczenie na planie	POWIERZCHNIA TERENU	LICZBA OBIEKTÓW	PLANOWANE ZAPOTRZEBOWANIE NA MOC NA OBIEKT W KW	PLANOWANE ZAPOTRZEBOWANIE NA MOC NA CAŁY OBSZAR W KW	DOKUMENT - podstawa realizacji inwestycji
	np.: MN, U, P					np.: studium, plan miejscowy, przystąpienie do sporządzenia planu

W zależności od prognozowanego zapotrzebowania na moc należy przewidzieć miejsce pod ewentualne budowy nowych stacji elektroenergetycznych 110 kV i SN (w tym stacji SN/nN) wraz z dojazdem do nich bezpośrednio od strony drogi publicznej, bez określania wymogu linii zabudowy oraz umożliwić lokalizację nowych linii elektroenergetycznych 110 kV, SN i nN dla zasilania nowych obiektów.

W związku z powyższym wnioskujemy o wprowadzenie do projektów Planów zagospodarowania przestrzennego niżej wymienionych zapisów:

- 2.1. Definicja: „Sieć dystrybucyjna energii elektrycznej: sieć elektroenergetyczna wysokich, średnich i niskich napięć, za której ruch sieciowy jest odpowiedzialny operator systemu dystrybucyjnego (OSD) (poprzez sieć elektroenergetyczną należy rozumieć zespół połączonych wzajemnie linii i stacji elektroenergetycznych przeznaczonych do przesyłania i rozdzielania energii elektrycznej). Do sieci dystrybucyjnej energii elektrycznej OSD nie należy kwalifikować linii i stacji elektroenergetycznych nie będących własnością OSD”.
- 2.2. „Należy zachować lokalizację istniejącej sieci dystrybucyjnej energii elektrycznej oraz uwzględnić wynikające z jej istnienia obostrzenia w zagospodarowaniu terenu.

Wzdłuż przebiegu istniejących i planowanych linii elektroenergetycznych będących częścią sieci dystrybucyjnej energii elektrycznej uwzględnić pasy technologiczne (pasy ochrony funkcyjnej) w obrębie tychże linii.

Wyznacza się pasy technologiczne wzdłuż projektowanych i istniejących linii elektroenergetycznych dystrybucyjnych, w poziomie nie mniejsze niż:

- dla linii napowietrznych WN-110 kV – 22 m (po 11 m po każdej ze stron od osi linii);
- dla linii napowietrznych SN – 14 m (po 7 m po każdej ze stron od osi linii);
- dla linii napowietrznych nN - 0,4 kV – 7 m (po 3,5 m po każdej ze stron od osi linii);
- dla linii kablowych WN – 1,0 m (po 0,5 m po każdej ze stron od osi linii);
- dla linii kablowych SN i nN-0,4 kV – 0,5 m (po 0,25 m po każdej ze stron od osi linii).

Utworzenie pasów technologicznych wzdłuż linii nie powoduje wyłączenia terenu z zagospodarowania, jedynie może wprowadzać ewentualne obostrzenia.

W pasach technologicznych obowiązuje w szczególności zakaz sadzenia roślinności wysokiej i o rozbudowanym systemie korzeniowym, w tym obowiązuje szerokość pasa wycinki podstawowej drzew na trasie linii wg przepisów odrębnych.

Pasy technologiczne linii napowietrznych 110 kV uwidocznione są dodatkowo w części graficznej dokumentu. Pasy technologiczne nie są równoznaczne z pasami określonymi na potrzeby ustanawiania służebności przesyłu, które wyznacza się w oparciu o inne przepisy.

W przypadkach:

- a) projektowania zmian zagospodarowania terenu w pasach technologicznych,
- b) planowania robót budowlanych w odległości liczonej w poziomie od skrajnych przewodów lub toru kabla, mniejszej niż:
 - 15 m dla linii napowietrznych WN-110 kV;
 - 10 m dla linii napowietrznych SN;
 - 5 m dla linii napowietrznych nN-0,4 kV;
 - 3 m dla linii kablowych WN-110 kV;
 - 2,5 m dla linii kablowych SN, nN

należy dokonywać uzgodnień branżowych z właścicielem tych linii, w szczególności w przypadkach planowania budowy, przebudowy lub remontu obiektu."

- 2.3. „Wszystkie obiekty przewidywane do budowy, przebudowy lub remontu w zbliżeniu lub na skrzyżowaniu z infrastrukturą techniczną elektroenergetyczną podlegają przepisom odrębnym."

Usunięcie ewentualnych kolizji wynikających z planowanych zmian zagospodarowania przestrzennego terenu z istniejącą siecią dystrybucyjną energii elektrycznej i/lub infrastrukturą techniczną lub infrastrukturą teletechniczną będącą na majątku Spółki jest możliwe na zasadach określonych przez właściciela sieci kosztem i staraniem wnioskodawcy, któremu infrastruktura elektroenergetyczna koliduje.

- 2.4. „Przez teren objęty opracowaniem zaplanowano w przyszłości budowę linii 110kV odpowiednio:

- 1) relacji SE Wrocław (WRC) – GPZ Kąty Wrocławskie (KWR),
- 2) planowany relacji SE Wrocław (WRC) – planowany GPZ Wierzbie – GPZ Sobótka (SBT).

Lokalizacja projektowanych linii elektroenergetycznych 110 kV została odwzorowana w części graficznej dokumentu"

Prosimy o uwzględnienie, uzgodnionego w Studium Uwarunkowań i Kierunków Zagospodarowania Przestrzennego Gminy Kobierzyce – Uchwała nr XI/228/2019 z dnia 20.09.2019r., zmienionej Uchwałą nr XXI/413/2020 z dnia 21.08.2020 r., przebiegu ww. linii. Prosimy o wprowadzenie zapisów umożliwiających budowę przedmiotowych linii elektroenergetycznych 110 kV.

Wszelkie informacje dotyczące planowanej sieci można uzyskać w TAURON Dystrybucja S.A. Oddział we Wrocławiu, Wydział Planowania i Rozwoju, pl. Powstańców Śl. 20, 53-314 Wrocław

- 2.5. „Dopuszcza się budowę nowej infrastruktury technicznej elektroenergetycznej oraz przebudowę, remont i utrzymanie istniejącej infrastruktury technicznej elektroenergetycznej, na podstawie przepisów odrębnych."

„Umożliwia się budowę nowej oraz rozbudowę, przebudowę i remont istniejącej infrastruktury technicznej elektroenergetycznej dystrybucyjnej z zastosowaniem:

- linii elektroenergetycznych WN, SN i nN wraz z przyłączami w wykonaniu kablowym i/lub napowietrznym,
- stacji elektroenergetycznych 110 kV (w tym stacji 110 kV/SN) i SN (w tym stacji SN/nN) w wykonaniu wewnętrznym i/lub napowietrznym.

Umożliwia się lokalizację infrastruktury technicznej elektroenergetycznej dystrybucyjnej liniowej i elementów energetycznych z nią związanych w pasach drogowych/układach komunikacyjnych/ liniach rozgraniczających dróg tj. terenach ogólnie dostępnych dla prowadzenia sieci."

Odstępstwo od ww. zasady jest możliwe po uzgodnieniu lokalizacji trasy inwestycji pomiędzy właścicielami terenu i gestorem sieci bez konieczności zmiany dokumentu planistycznego.

- 2.6. „Wyznacza się tereny dla potrzeb lokalizacji stacji elektroenergetycznych wraz z możliwością wprowadzenia/ wyprowadzenia do/z stacji linii elektroenergetycznych."

- 2.7. „Planowane kubaturowe stacje elektroenergetyczne (w tym stacje transformatorowe SN/nN) będące własnością OSD są realizowane jako obiekty naziemne, wolnostojące. Nieprzekraczalna linia zabudowy, minimalna powierzchnia działki, szerokość frontu działki, wyznaczenie miejsc postojowych nie dotyczą istniejących i planowanych obiektów infrastruktury technicznej elektroenergetycznej."

Teren wyznaczony w Planie pod budowę stacji transformatorowej kontenerowej powinien mieć zapewniony dojazd do jej obsługi. Pod budowę stacji należy rezerwować powierzchnię ok. 40 m², wymiary stacji transformatorowej kontenerowej wynoszą max 5,5m x 3,5m.

- 2.8. „Dopuszcza się prawo do podziału istniejących działek celem wydzielania terenów dla lokalizacji stacji elektroenergetycznych wraz z możliwością wprowadzenia do stacji linii elektroenergetycznych zgodnie z przepisami odrębnymi."

- 2.9. „Dopuszcza się lokalizację stacji elektroenergetycznych na terenach o innym przeznaczeniu wraz z możliwością wprowadzenia do stacji linii elektroenergetycznych zgodnie z przepisami odrębnymi."

- 2.10. „Zaopatrzenie w energię elektryczną odbywa się z planowanej, budowanej, przebudowywanej, remontowanej i istniejącej infrastruktury technicznej elektroenergetycznej na podstawie przepisów odrębnych."

- 2.11. „Zapewnia się swobodny dostęp i dojazd do infrastruktury technicznej elektroenergetycznej, w tym stacji elektroenergetycznych, linii elektroenergetycznych oraz konstrukcji wsporczych (słupów) w celu przeprowadzania prac eksploatacyjnych lub usuwania awarii"

- 2.12. „W przypadku planowania źródła energii w sąsiedztwie infrastruktury technicznej elektroenergetycznej należy przedstawić OSD sposób zagospodarowania działek przeznaczonych pod zabudowę tego źródła uwzględniający swobodny dostęp i dojazd służb OSD do istniejącej infrastruktury w celu przeprowadzania prac eksploatacyjnych lub usuwania awarii"

- 2.13. „Przeznaczenie terenów dla lokalizacji źródeł energii nie jest jednoznaczne z możliwością przyłączenia do sieci elektroenergetycznej. Rozpatrzenie możliwości przyłączenia źródła do sieci elektroenergetycznej odbywa się zgodnie z przepisami odrębnymi."

Spółka podkreśla, że stworzenie możliwości prawnych dla budowy, przebudowy i eksploatacji sieci dystrybucyjnej energii elektroenergetycznej jest jednym z podstawowych warunków realizacji planowanych obiektów ujętych w opracowaniu, w tym zapewnienia dostaw energii elektrycznej do tych obiektów na potrzeby ich funkcjonowania.

Ponadto prosimy o przesłanie do TAURON Dystrybucja S.A. Oddział we Wrocławiu, Wydział Planowania i Rozwoju, pl. Powstańców Śl. 20, 53-314 Wrocław, projektów Planów do zaopiniowania, a po uchwaleniu tych dokumentów przesłanie prawomocnego egzemplarza w wersji elektronicznej (opcja preferowana z plikami w formacie TIFF lub JPEG), bądź wskazanie miejsca jego pobrania.

Przesłane podkłady mapowe służą zobrazowaniu poglądowego przebiegu w terenie urządzeń elektroenergetycznych, których właścicielem jest TAURON Dystrybucja S.A. Zabrania się powielania oraz udostępniania podmiotom trzecim ww. podkładów mapowych. Ponadto informujemy, że lokalizację urządzeń elektroenergetycznych należy przenieść na własne zasoby mapowe po czym przesłany przez TAURON Dystrybucja S.A. materiał należy zniszczyć (jednak w terminie nie późniejszym niż 3 miesiące od daty niniejszego pisma).

Jak może się Pan/Pani/Państwo z nami skontaktować

Może Pan/Pani/Państwo skontaktować się z nami na jeden z poniższych sposobów;

- listownie, na adres 53-314 Wrocław pl. Powstańców Śl. 20,
- elektronicznie przez: tauron-dystrybucja.pl/formularz
- telefonicznie.

Prosimy, by w korespondencji, powołał się Pan/Pani/Państwo na nr pisma lub nr sprawy.

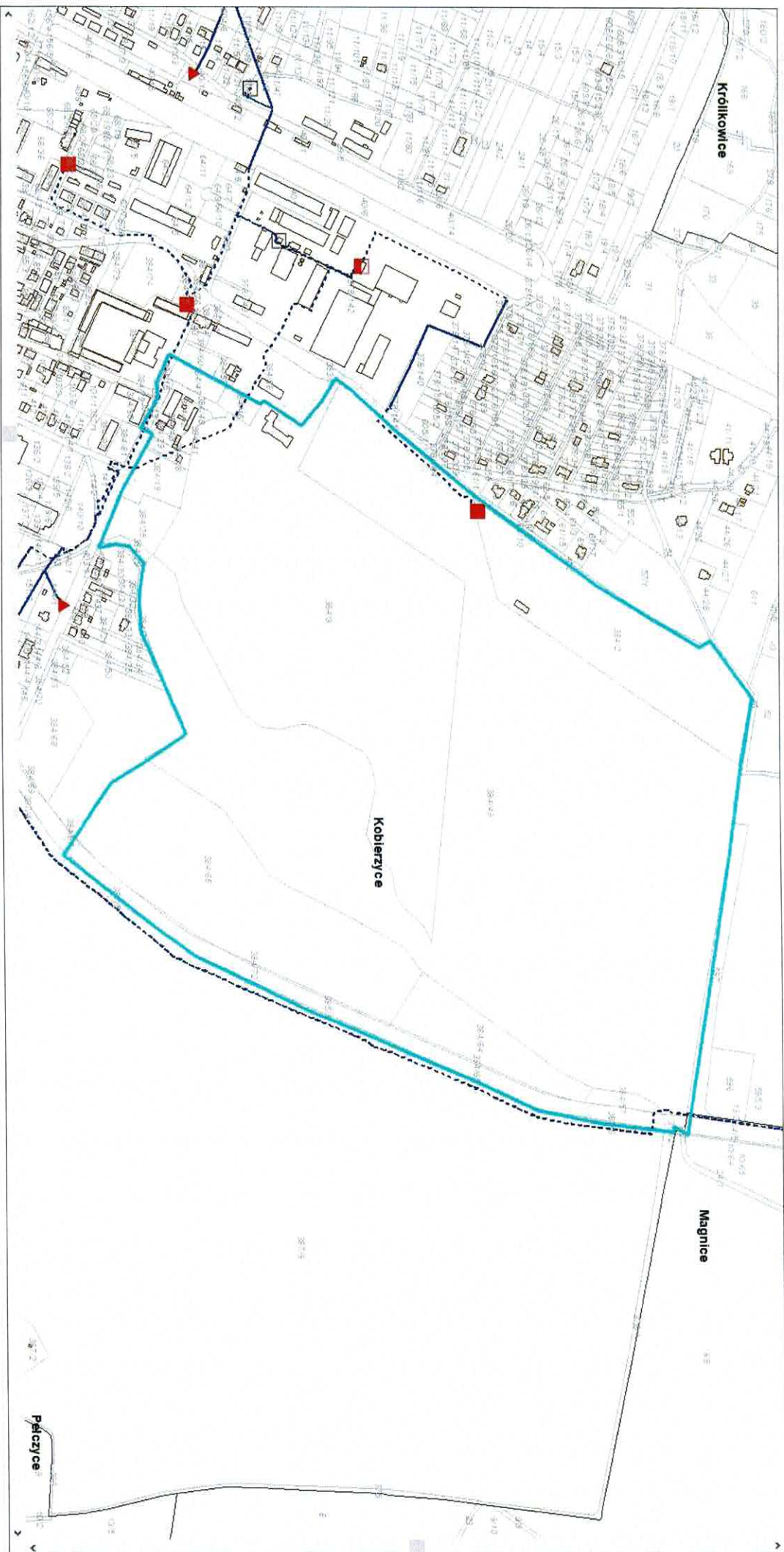
Łączymy wyrazy szacunku

TAURON Dystrybucja S.A.
Oddział we Wrocławiu
Kierownik
Wydziału Planowania i Rozwoju
[Podpis]
Jarosław Adachowski

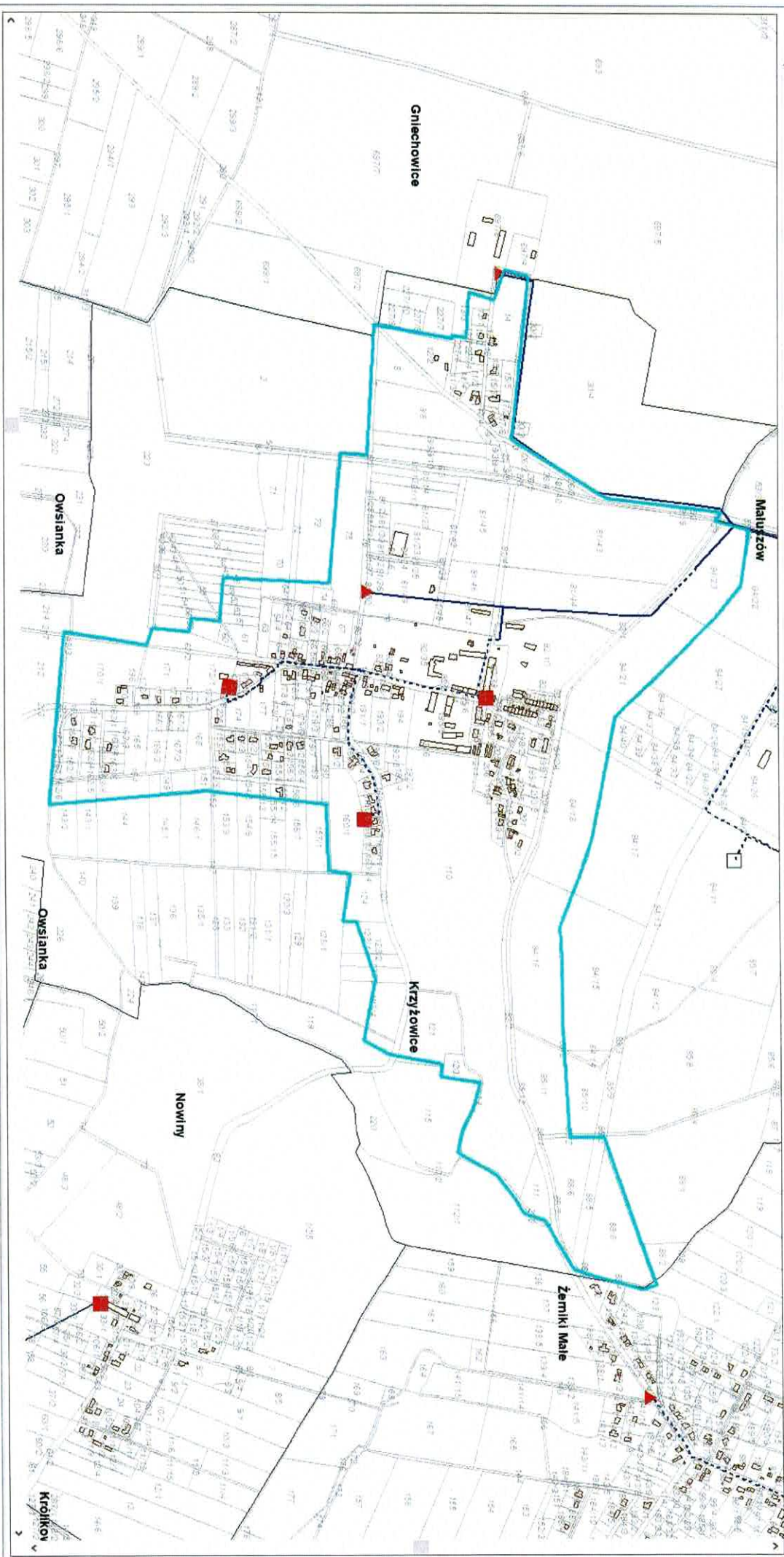
Załączniki:

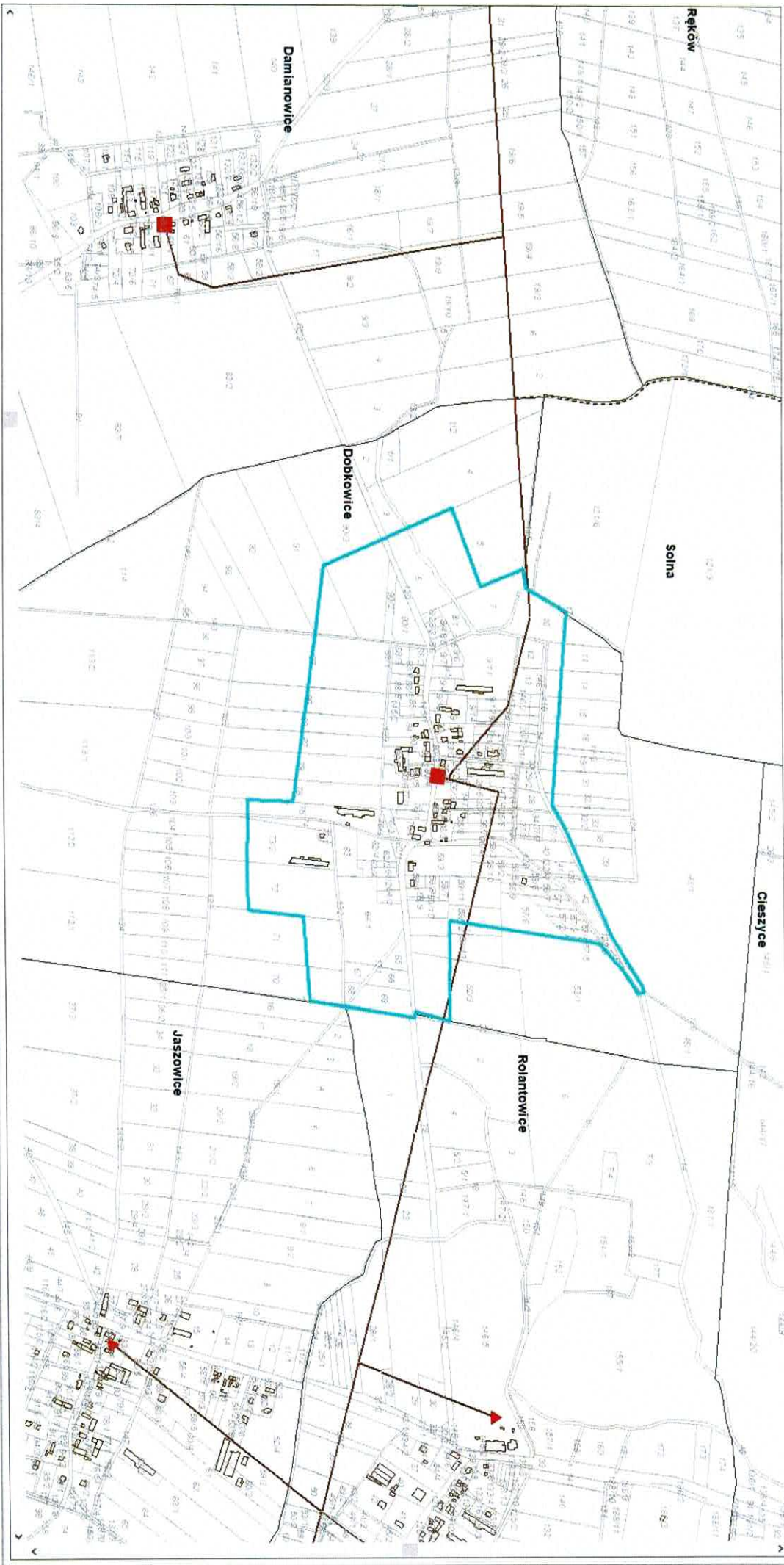
1. Mapa z orientacyjnym przebiegiem sieci elektroenergetycznej SN oraz lokalizacją stacji transformatorowych – 12 egz.
2. Mapa z orientacyjnym przebiegiem sieci elektroenergetycznej 110kV – 2 egz

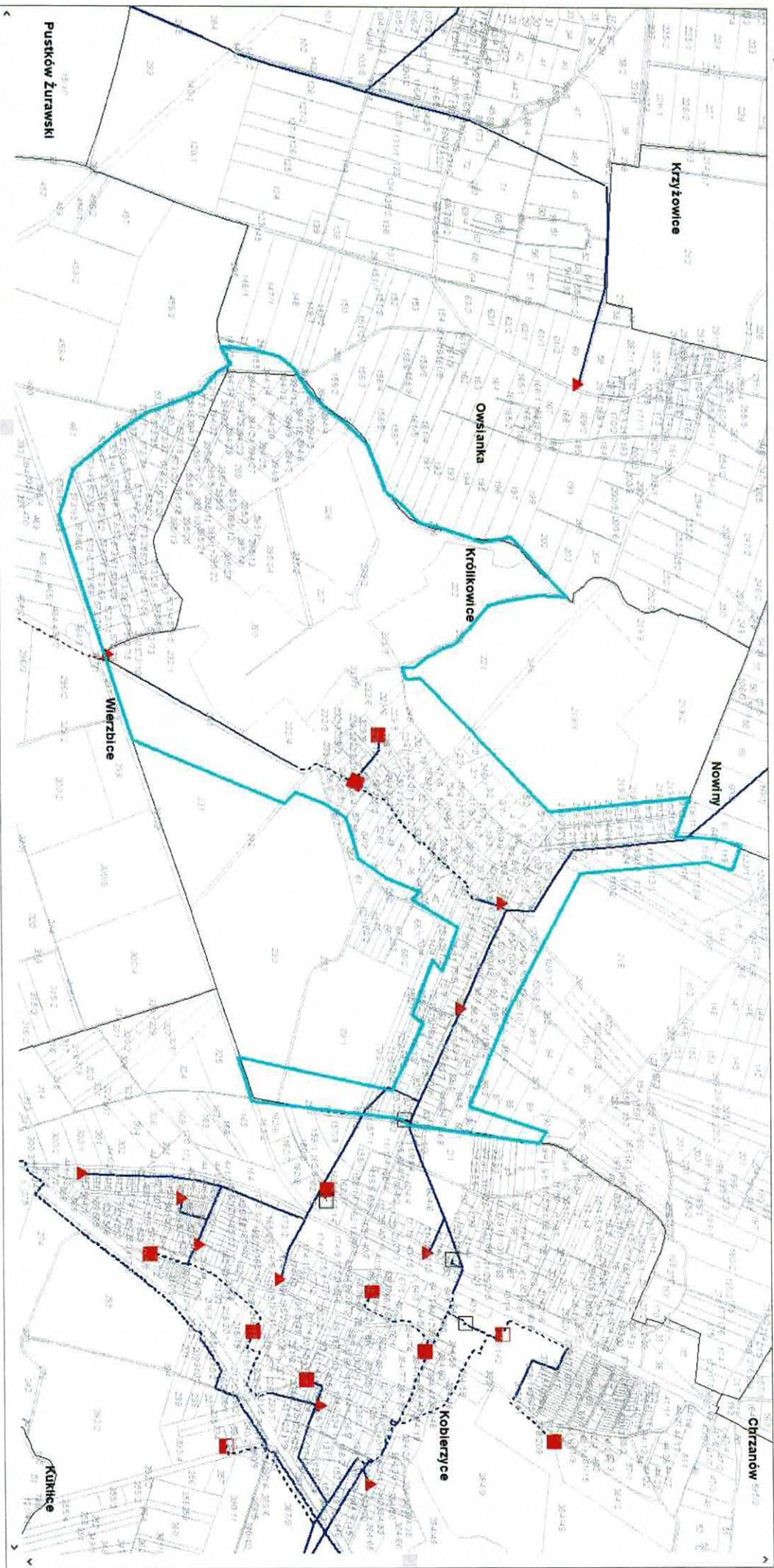
Załącznik nr 1 (1) do pisma Znak: TD24-12-0020055-01

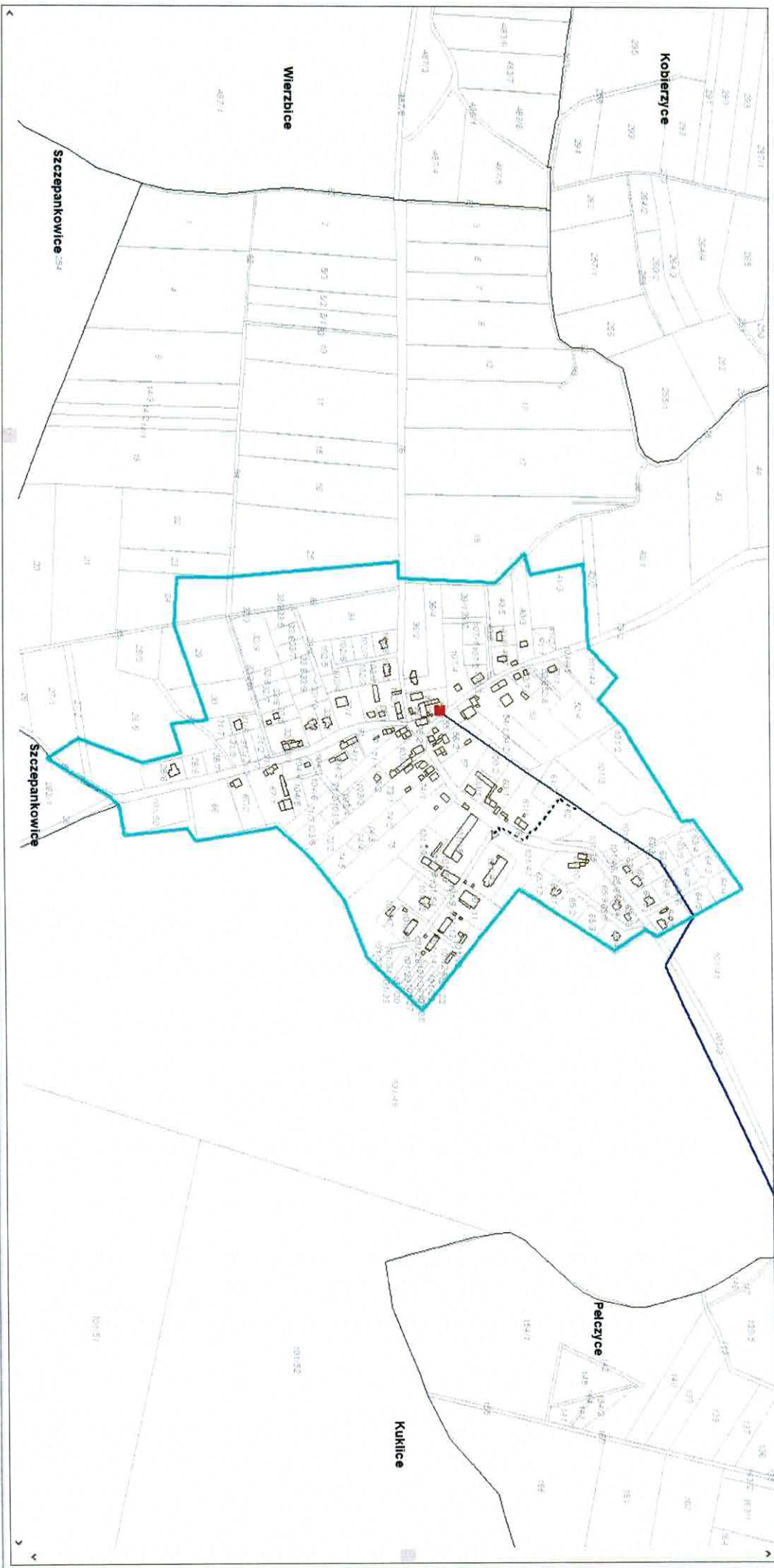


Załącznik nr 1 (2) do pisma Znak: TD24-12-0020055-01

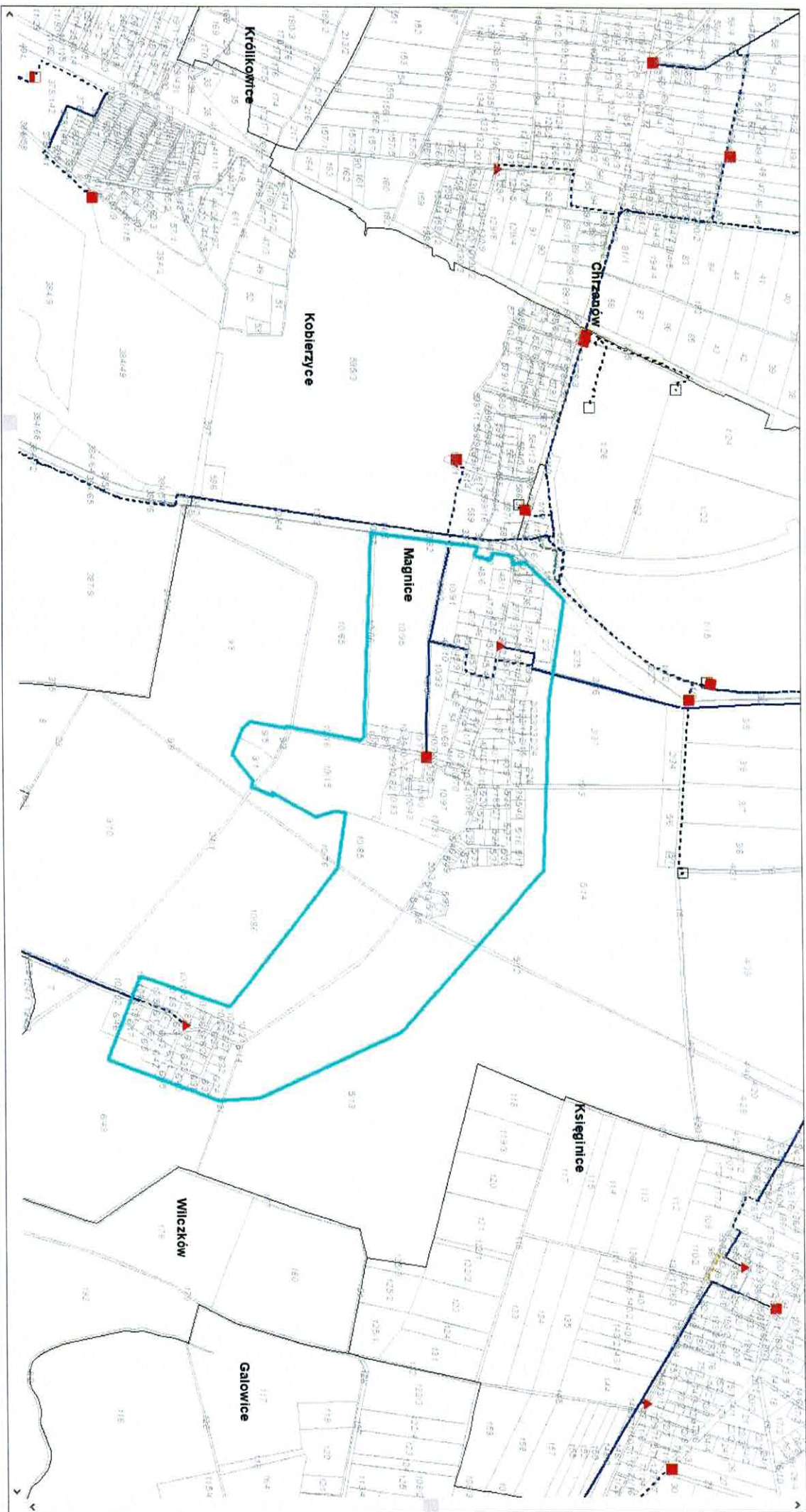




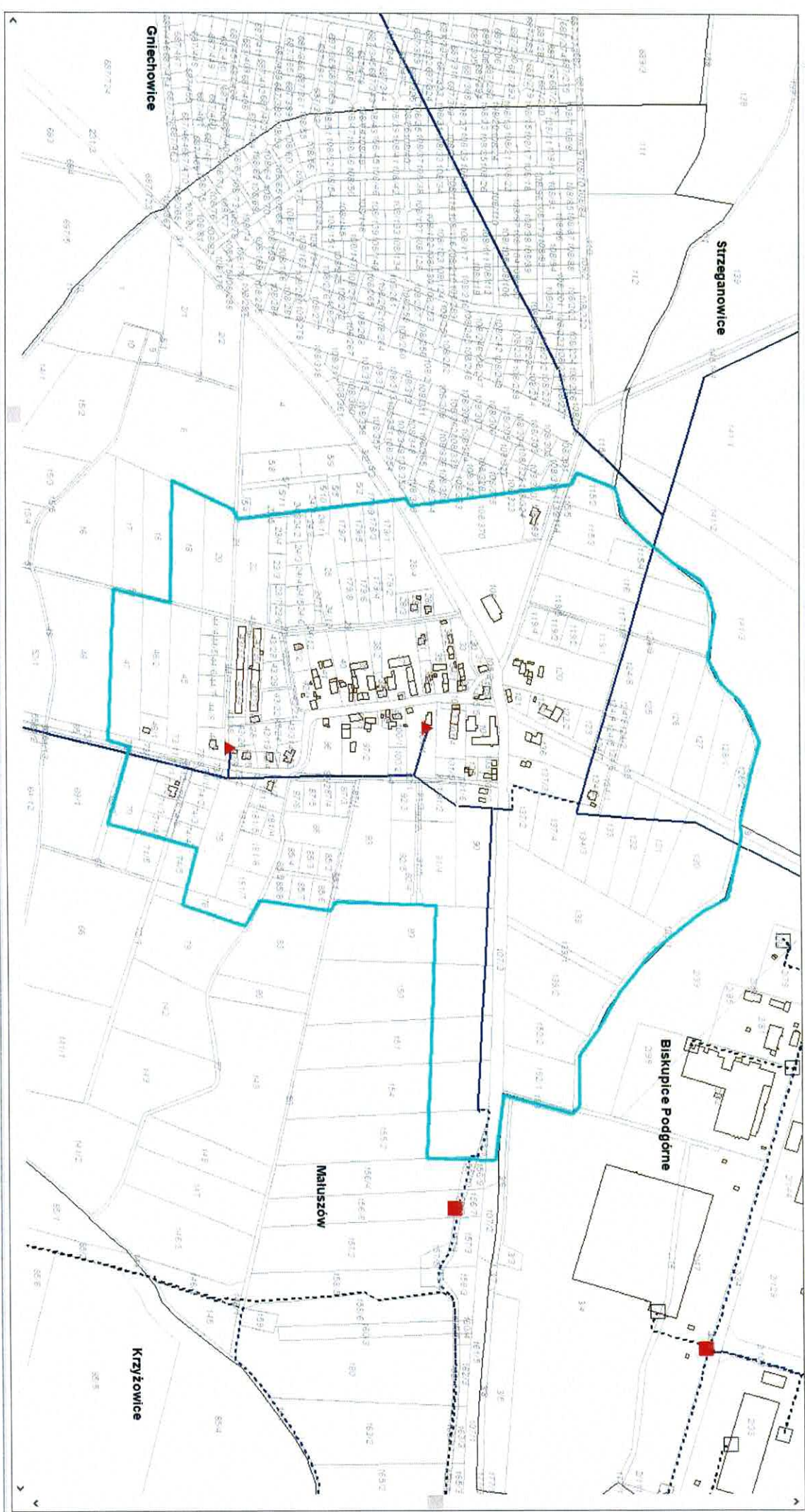




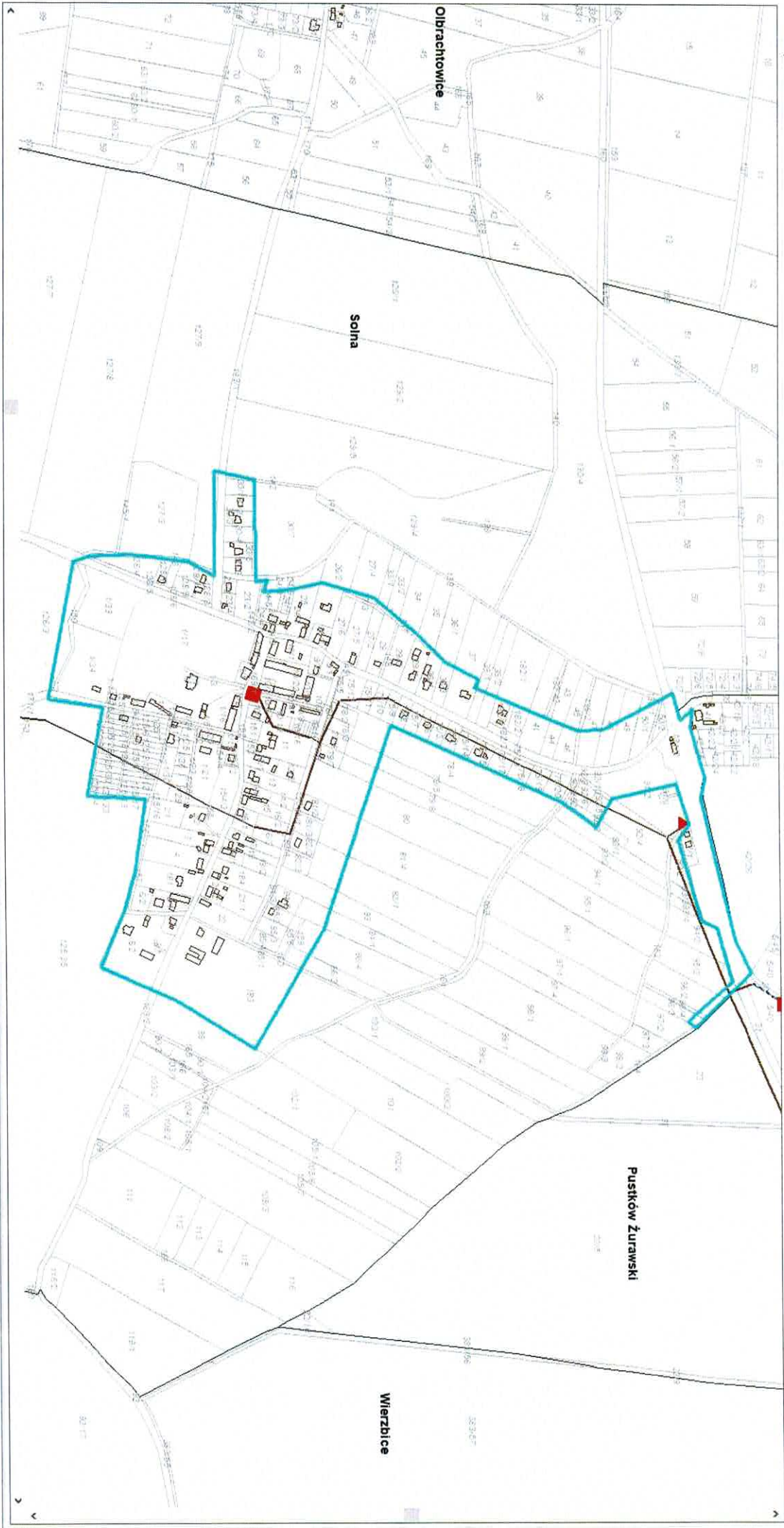
Załącznik nr 1 (6) do pisma Znak: TD24-12-0020055-01



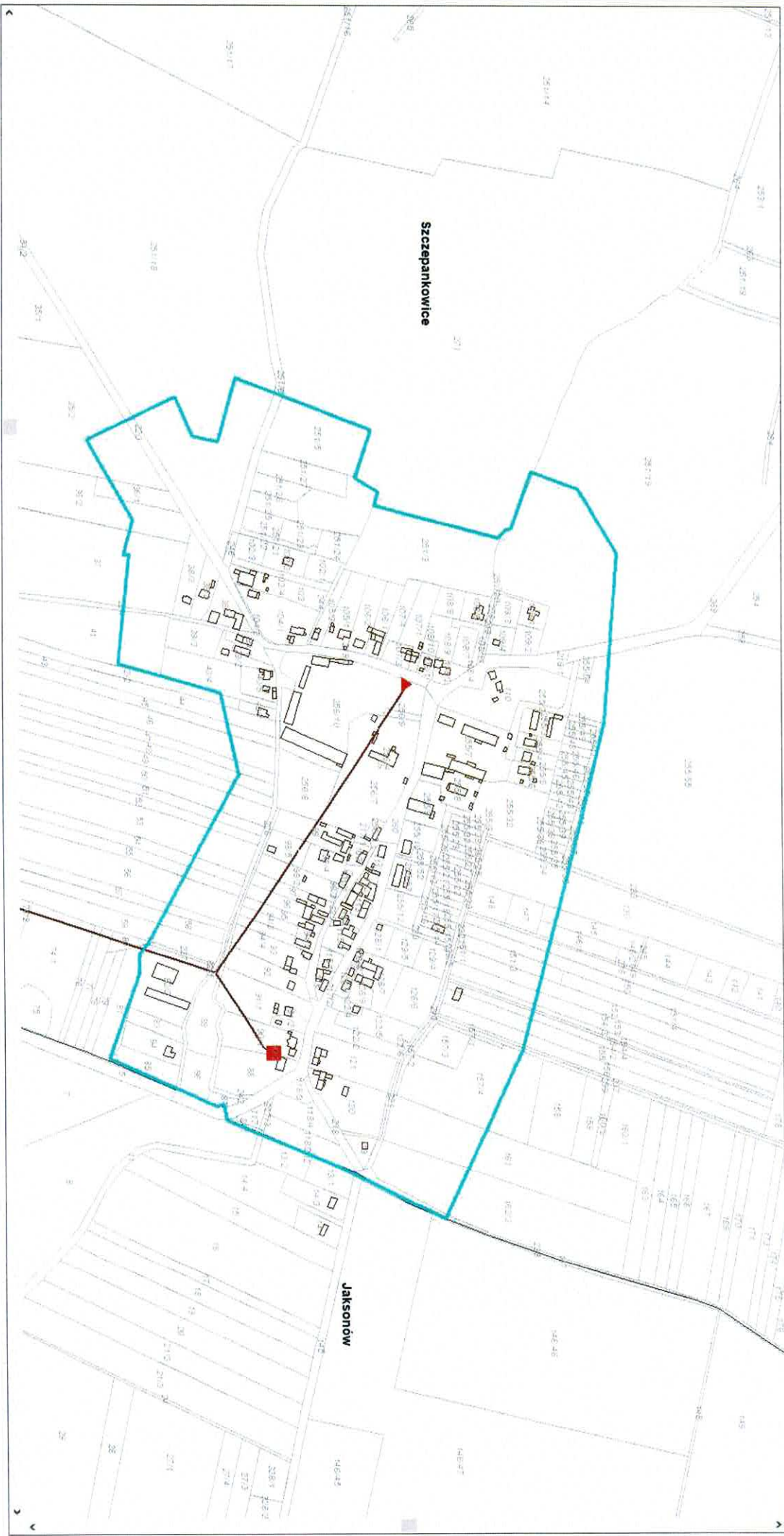
Załącznik nr 1 (7) do pisma Znak: TD24-12-0020055-01



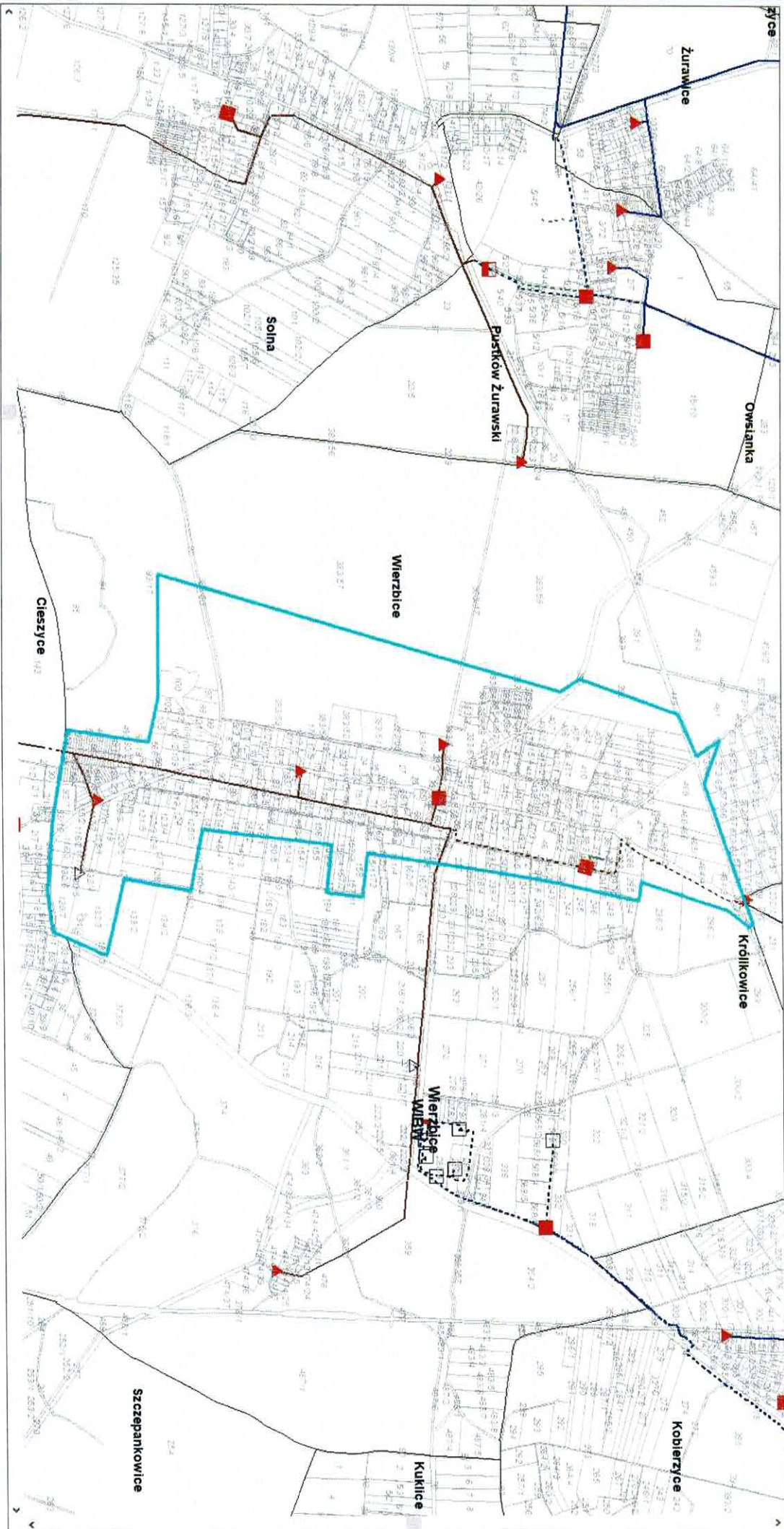
Załącznik nr 1 (8) do pisma Znak: TD24-12-0020055-01



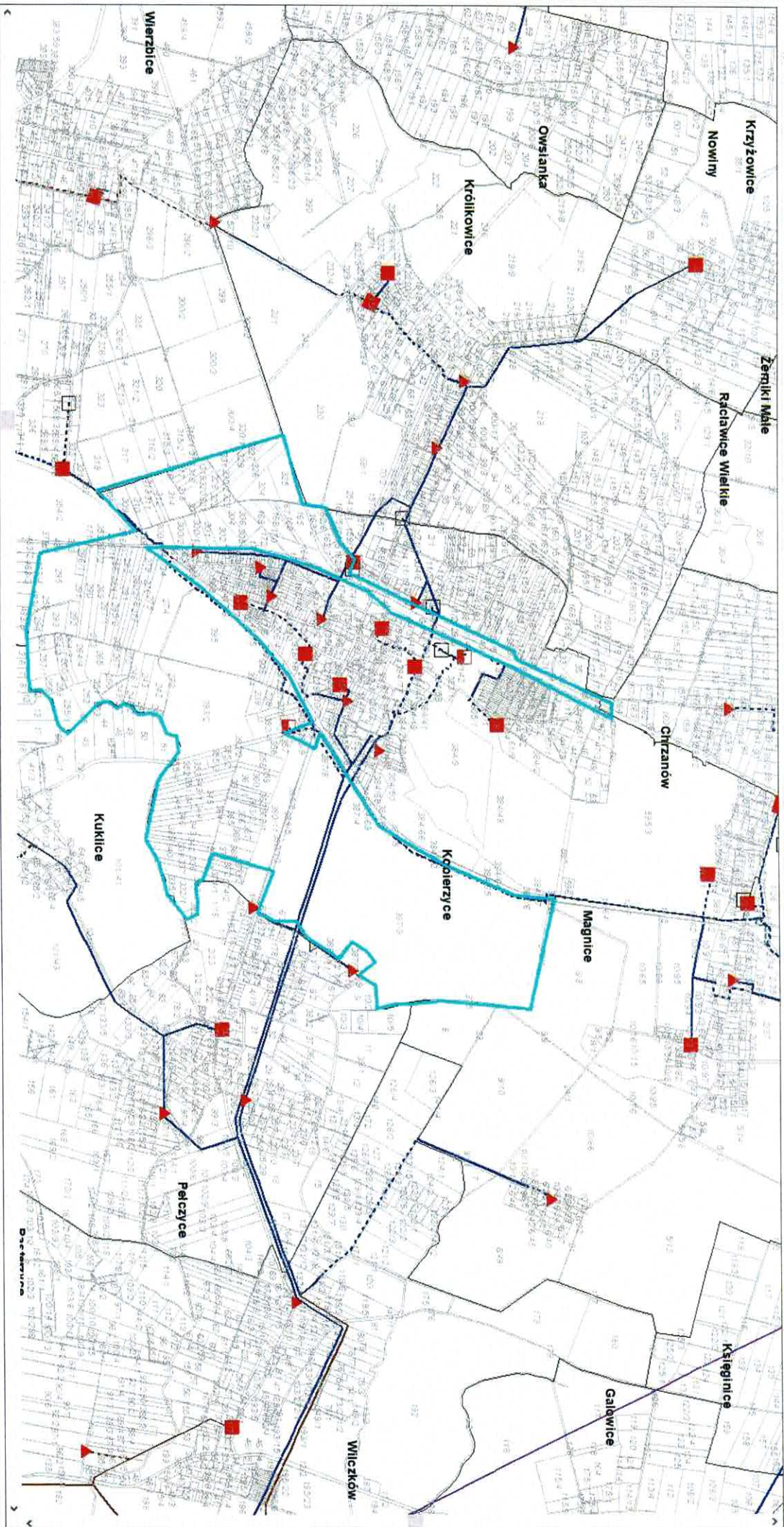
Załącznik nr 1 (9) do pisma Znak: TD24-12-0020055-01

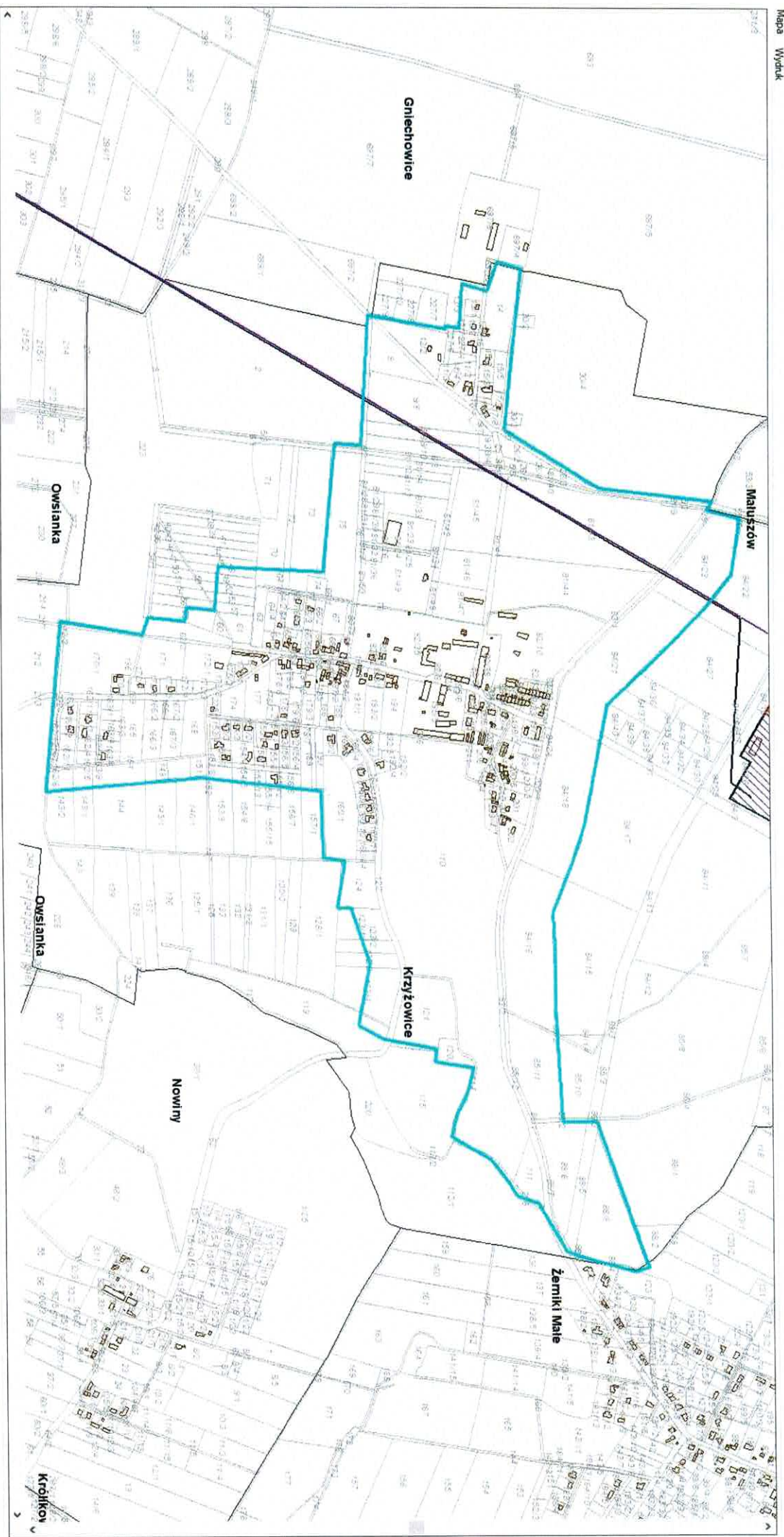


Załącznik nr 1 (10) do pisma Znak: TD24-12-0020055-01

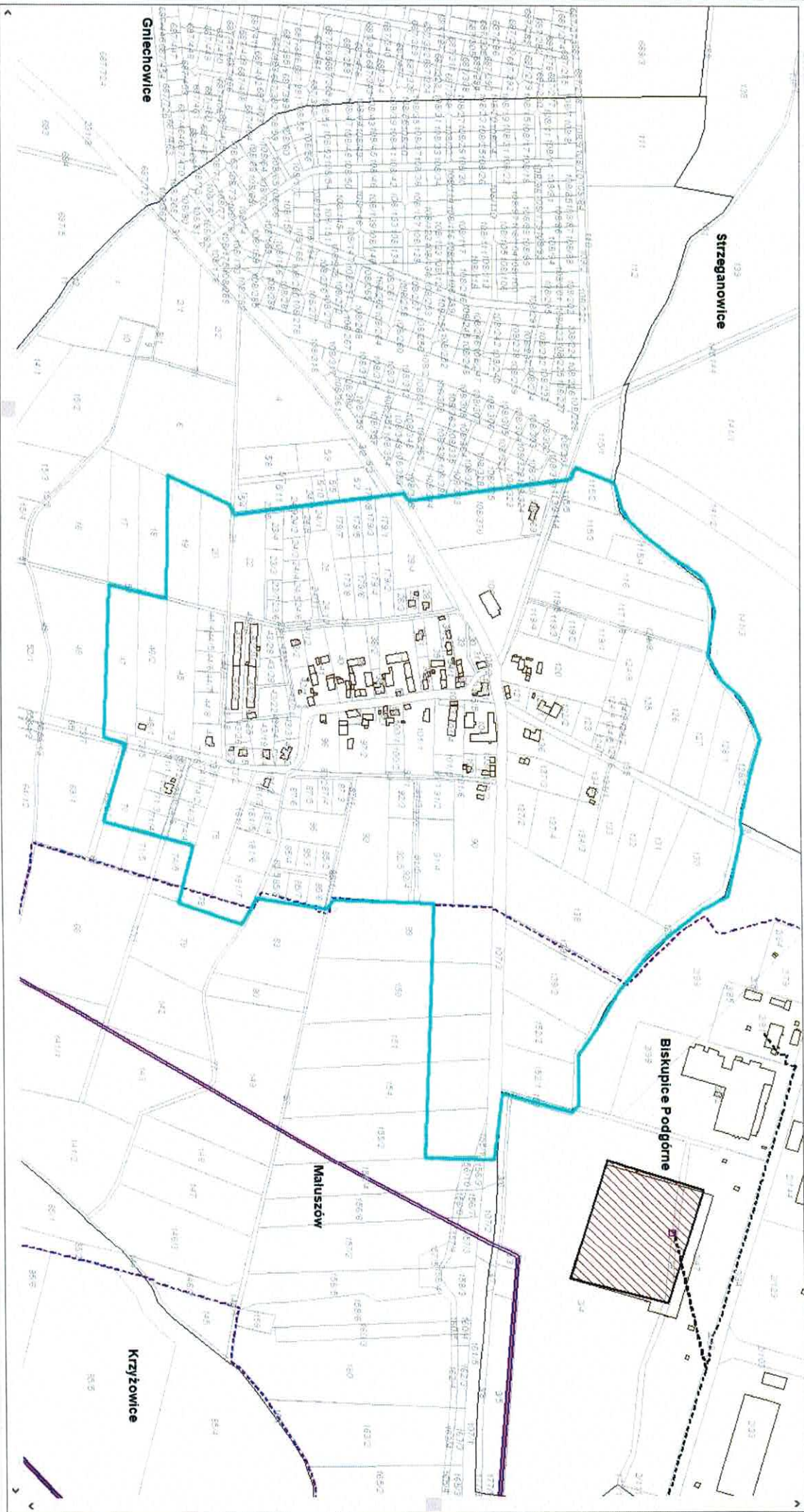


Załącznik nr 1 (11) do pisma Znak: TD24-12-0020055-01





Załącznik nr 2 (1) do pisma Znak: TD24-12-0020055-01



ZARZĄD
WOJEWÓDZTWA DOLNOŚLĄSKIEGO
ZARZĄDCA DRÓG WOJEWÓDZKICH
Dolnośląska Służba Dróg i Kolei we Wrocławiu
ul. Krakowska 28, 50-425 Wrocław

ZP.414.425.2024

Wrocław, dnia 06.12.2024 r.

Wasz znak: RINIŚ.6721.6.2023-15

Wójt Gminy Kobierzyce

Al. Pałacowa 1
55-040 Kobierzyce

Dotyczy: wniosków do ***miejscowego planu zagospodarowania przestrzennego wsi Magnice – D74***
(*Uchwała Rady Gminy Kobierzyce Nr XLIX/977/2023 z dnia 29 września 2023 r.*).

Odpowiadając na zawiadomienie Wójta Gminy Kobierzyce - pismo nr RINIŚ.6721.6.2023-15 z dnia 13.11.2024 r. (wpł.: 04.12.2024 r.), Dolnośląska Służba Dróg i Kolei we Wrocławiu informuje, że przez teren objęty przystąpieniem do sporządzenia *miejscowego planu zagospodarowania przestrzennego wsi Magnice – D74 (Uchwała Rady Gminy Kobierzyce Nr XLIX/977/2023 z dnia 29 września 2023 r.)* – nie przebiegają drogi będące we władaniu DSDiK we Wrocławiu, ani rezerwy terenowe oraz linie kolejowe zarządzane przez tut. jednostkę.

W związku z powyższym, DSDiK we Wrocławiu nie ma podstaw do składania wniosków do przedmiotowego *planu* oraz dokonywania jego późniejszego uzgodnienia.

Dokument podpisany elektronicznie przez:

Elżbieta Makarowska
Kierownik Działu Ochrony Pasa Drogowego

Otrzymują:

1. Adresat – e-PUAP
2. ZP - A/a

Sprawę prowadzi:
Marta Smigielska, tel.: 071/ 39-17-124

Pismo dotyczące aktu planowania przestrzennego

1. ORGAN, DO KTÓREGO JEST SKŁADANE PISMO

Nazwa: Wójt Gminy Kobierzycy, al. Pałacowa 1, 55-040 Kobierzycy

2. RODZAJ PISMA¹⁾

- ☒ 2.1. wniosek do projektu aktu ☐ 2.2. uwaga do konsultowanego projektu aktu²⁾
☐ 2.3. wniosek o zmianę aktu³⁾ ☐ 2.4. wniosek o sporządzenie aktu³⁾

3. RODZAJ AKTU PLANOWANIA PRZESTRZENNEGO¹⁾

- ☐ 3.1. plan ogólny gminy
☒ 3.2. miejscowy plan zagospodarowania przestrzennego, w tym zintegrowany plan inwestycyjny lub miejscowy plan rewitalizacji
☐ 3.3. uchwała ustalająca zasady i warunki sytuowania obiektów małej architektury, tablic reklamowych i urządzeń reklamowych oraz ogrodzeń, ich gabaryty, standardy jakościowe oraz rodzaje materiałów budowlanych, z jakich mogą być wykonane
☐ 3.4. audyt krajobrazowy
☐ 3.5. plan zagospodarowania przestrzennego województwa

4. DANE SKŁADAJĄCEGO PISMO⁴⁾

Imię i nazwisko lub nazwa: Polskie Sieci Elektroenergetyczne S.A.

Kraj: Polska

Województwo: Wielkopolskie

Powiat: Poznań

Gmina: Poznań

Ulica: Marcelińska

Nr domu: 71 Nr lokalu: -

Miejscowość: Poznań

Kod pocztowy: 60-354

E-mail (w przypadku gdy składający pismo posiada adres e-mail): kancelaria.poznan@pse.pl

Nr tel. (nieobowiązkowo):

Adres skrytki ePUAP lub adres do doręczeń elektronicznych⁵⁾: /PSE_SA/poznan

4.1. Czy składający pismo jest właścicielem lub użytkownikiem wieczystym nieruchomości objętej wnioskiem lub uwagą?

☐ tak ☒ nie

5. ADRES DO KORESPONDENCJI SKŁADAJĄCEGO PISMO⁴⁾

(Nieobowiązkowo)

Kraj: Województwo:

Powiat: Gmina:

Ulica: Nr domu: Nr lokalu:

Miejscowość: Kod pocztowy:

6. DANE PEŁNOMOCNIKA⁴⁾

(Nieobowiązkowo)

☐ pełnomocnik ☐ pełnomocnik do doręczeń

Imię i nazwisko:

Kraj: Województwo:

Powiat: Gmina:

Ulica: Nr domu: Nr lokalu:

Miejscowość: Kod pocztowy:

E-mail (w przypadku gdy pełnomocnik posiada adres e-mail):

Nr tel. (nieobowiązkowo):

Adres skrytki ePUAP lub adres do doręczeń elektronicznych⁵⁾:

7. TREŚĆ PISMA

7.1. Treść⁶⁾...Wnoskujemy o wprowadzenie do miejscowego planu zagospodarowania przestrzennego

przebiegu napowietrznej linii elektroenergetycznej najwyższych napięć wraz z ograniczeniami w zagospodarowaniu dla pasa technologicznego linii, zgodnie z treścią załącznika.

7.2. (Nieobowiązkowo) W przypadku wypełnienia, należy uzupełnić każdą z kolumn tabeli.

Szczegółowe informacje dotyczące treści pisma w odniesieniu do działek ewidencyjnych:

Lp.	7.2.1. Nazwa aktu planowania przestrzennego	7.2.2. Identyfikator działki lub działek ewidencyjnych	7.2.3. Czy teren objęty pismem obejmuje całość działki lub działek ewidencyjnych ⁷⁾	7.2.4. Treść ⁶⁾
1	<input type="checkbox"/> tak <input type="checkbox"/> nie

7.3. (Nieobowiązkowo) W przypadku wypełnienia, należy uzupełnić każdą z kolumn tabeli.

Szczegółowe informacje dotyczące działek ewidencyjnych oraz niektórych parametrów – w przypadku zaznaczenia w pkt 2: wniosku do projektu aktu (pkt 2.1), uwagi do konsultowanego projektu aktu (pkt 2.2) lub wniosku o zmianę aktu (pkt 2.3) oraz w pkt 3: planu ogólnego gminy (pkt 3.1) lub miejscowego planu zagospodarowania przestrzennego, w tym zintegrowanego planu inwestycyjnego lub miejscowego planu rewitalizacji (pkt 3.2):

Lp.	7.3.1. Nazwa planu ogólnego gminy lub miejscowego planu zagospodarowania przestrzennego	7.3.2. Identyfikator działki lub działek ewidencyjnych	7.3.3. Czy teren objęty pismem obejmuje całość działki lub działek ewidencyjnych ⁷⁾	7.3.4. Nazwa lub nazwy klasy przeznaczenia terenu (albo symbol lub symbole klasy przeznaczenia terenu) ⁸⁾	7.3.5. Maksymalny udział powierzchni zabudowy [%]	7.3.6. Maksymalna wysokość zabudowy [m]	7.3.7. Minimalny udział powierzchni biologicznie czynnej [%]
1	<input type="checkbox"/> tak <input type="checkbox"/> nie

8. OŚWIADCZENIE W SPRAWIE KORESPONDENCJI ELEKTRONICZNEJ

☒ Wyrażam zgodę ☐ Nie wyrażam zgody

na doręczanie korespondencji w niniejszej sprawie za pomocą środków komunikacji elektronicznej w rozumieniu art. 2 pkt 5 ustawy z dnia 18 lipca 2002 r. o świadczeniu usług drogą elektroniczną (Dz. U. z 2020 r. poz. 344).

9. ZAŁĄCZNIKI

- ☐ Pełnomocnictwo do reprezentowania składającego pismo lub pełnomocnictwo do doręczeń (zgodnie z ustawą z dnia 16 listopada 2006 r. o opłacie skarbowej (Dz. U. z 2023 r. poz. 2111)) – jeżeli składający pismo działa przez pełnomocnika.
- ☐ Potwierdzenie uiszczenia opłaty skarbowej od pełnomocnictwa – jeżeli obowiązek uiszczenia takiej opłaty wynika z ustawy z dnia 16 listopada 2006 r. o opłacie skarbowej.
- ☐ (Nieobowiązkowo). Określenie granic terenu w formie graficznej w przypadku wskazania terenu objętego pismem jako części działki ewidencyjnej lub działek ewidencyjnych.
- ☒ (Nieobowiązkowo). Inne załączniki – w przypadku zaznaczenia pola należy podać nazwy załączników.⁹⁾ Pismo z pełną treścią wniosków

10. PODPIS SKŁADAJĄCEGO PISMO (PEŁNOMOCNIKA) I DATA PODPISU

Podpis powinien być czytelny. Podpis i datę podpisu umieszcza się w przypadku składania pisma w postaci papierowej.

Podpis:

Data:

¹⁾ Można zaznaczyć więcej niż jedno pole. W ramach jednego pisma można wybrać tylko te akty, w przypadku których pismo będzie wysyłane do tego samego organu wskazanego w pkt 1. W przypadku gdy treść wniosku lub uwagi związana jest z dokumentem powiązany z aktem planowania przestrzennego (np. sporządzanej w toku procedowania aktu, w ramach strategicznej oceny oddziaływania na środowisko, prognozy oddziaływania na środowisko), należy w pkt 3 wybrać rodzaj aktu planowania przestrzennego, którego ten dokument dotyczy, po czym wprowadzić treść wniosku lub uwagi w pkt 7.1 lub 7.2.

²⁾ Nie dotyczy planu zagospodarowania przestrzennego województwa.

³⁾ Nie dotyczy planu zagospodarowania przestrzennego województwa i audytu krajobrazowego.

⁴⁾ W pkt 4 należy podać adres zamieszkania albo siedziby składającego pismo. W przypadku wypełnienia pkt 5 podaje się adres do korespondencji składającego pismo, jeżeli jest inny niż adres podany w pkt 4. W przypadku wypełnienia pkt 6 podaje się adres zamieszkania albo siedziby pełnomocnika. W przypadku większej liczby składających pismo lub pełnomocników dane kolejnych składających pismo lub pełnomocników dodaje się w formularzu albo zamieszcza na osobnych stronach i dołącza do formularza.

⁵⁾ Adres skrytki ePUAP lub adres do doręczeń elektronicznych wskazuje się w przypadku wyrażenia zgody na doręczanie korespondencji za pomocą środków komunikacji elektronicznej, z zastrzeżeniem przypadków, w których organ, zgodnie z przepisami ustawy z dnia 18 listopada 2020 r. o doręczeniach elektronicznych (Dz. U. z 2023 r. poz. 285, z późn. zm.), ma obowiązek doręczenia korespondencji na adres do doręczeń elektronicznych.

⁶⁾ Maksymalna liczba znaków w pkt 7.1. wynosi 1000, natomiast w przypadku pkt 7.2.4. wartość ta odnosi się do pojedynczego wiersza. W przypadku potrzeby dodatkowego uzasadnienia, które wykracza poza wskazany limit znaków, uzasadnienie zamieszcza się na osobnych stronach i dołącza do formularza. W przypadku większej liczby wierszy w pkt 7.2.4. kolejne wiersze dodaje się w formularzu albo zamieszcza na osobnych stronach i dołącza do formularza.

⁷⁾ W przypadku zaznaczenia pola „nie” (wskazania terenu objętego pismem jako części działki ewidencyjnej lub działek ewidencyjnych) można dodać załącznik z określeniem granic terenu w formie graficznej.

⁸⁾ Podaje się nazwę lub symbol klasy przeznaczenia terenu zgodnie ze standardami określonymi w przepisach wykonawczych wydanych na podstawie art. 16 ust. 2 ustawy z dnia 27 marca 2003 r. o planowaniu i zagospodarowaniu przestrzennym (Dz. U. z 2023 r. poz. 977, z późn. zm.).

⁹⁾ W przypadku dołączenia do pisma załączników zawierających dane osobowe, inne niż wymienione w pkt 4, 5 i 6, załączniki te należy zanonimizować, tj. ukryć dane osobowe.



2024-87498

DE-DSP-DUP-WFP.7111.1371.2024.2

Poznań, 11 grudnia 2024 r.

URZĄD GMINY KOBIERZYCE
AL. PAŁACOWA 1
55-040 KOBIERZYCE

Dotyczy: miejscowych planów zagospodarowania przestrzennego

Nawiązując do pisma z dnia 13.11.2024 r. (data wpływu: 06.12.2024 r.), znak: RliN.6721.6.2023-15, ws. miejscowych planów zagospodarowania przestrzennego informujemy, co następuje:

- I. W granicach projektów miejscowych planów zagospodarowania przestrzennego:
- wsi Dobkowice (144),
 - wsi Królikowice (F34),
 - wsi Kuklice (D76),
 - wsi Magnice (D74),
 - wsi Maluszów (BI00),
 - wsi Solna (Gól),
 - wsi Szczepankowice (HI7),
 - obrębu Wierzbice (G60),
 - obrębu Kobierzyce (D73),
 - wsi Kobierzyce (D81),
 - obszaru położonego w rejonie ulic: Sportowej, Pałacowej, Dębowej w północno-wschodniej części wsi Kobierzyce (D82),

nie ma i nie przewiduje się nowych obiektów elektroenergetycznych (stacji i linii o napięciu 400 kV i 220 kV) krajowej sieci przesyłowej.

Nie składamy wniosków do ww. projektów miejscowych planów zagospodarowania przestrzennego.

- II. W granicach projektu miejscowego planu zagospodarowania przestrzennego wsi Krzyżowice (E60) zlokalizowana jest istniejąca przesyłowa linia elektroenergetyczna 400 kV relacji Świebodzice - Wrocław należąca do PSE S.A.

Adres do korespondencji: Polskie Sieci Elektroenergetyczne S.A. w Poznaniu,
60-354 Poznań, ul. Marcelińska 71, tel. +48 61 861 10 00, fax. +48 61 867 33 43

Wnioskujemy o wprowadzenie do miejscowego planu zagospodarowania przestrzennego przebiegu napowietrznej linii elektroenergetycznej najwyższych napięć 400 kV relacji Świebodzice - Wrocław wraz z pasem technologicznym oraz poniższych zapisów:

1. Dla napowietrznej linii elektroenergetycznej najwyższych napięć 400 kV relacji Świebodzice - Wrocław obowiązuje pas technologiczny o szerokości 70 m (po 35 m od osi linii w obu kierunkach w rzucie poziomym).
2. W pasie technologicznym elektroenergetycznej linii przesyłowej występują następujące ograniczenia użytkowania terenu:
 - a) zakaz realizacji budynków mieszkalnych, budynków zamieszkania zbiorowego i budynków użyteczności publicznej,
 - b) lokalizacja pozostałych obiektów i urządzeń budowlanych (związanych np. z działalnością gospodarczą lub rekreacyjną, zawierających materiały niebezpieczne pożarowo, stacji paliw i stref zagrożonych wybuchem) musi uwzględniać wymogi określone w przepisach odrębnych oraz normach dotyczących projektowania linii elektroenergetycznych,
 - c) zakaz tworzenia hałd, nasypów oraz zwiększania rzędnych terenu,
 - d) zakaz sadzenia roślinności o wysokości przekraczającej 3 m.
3. Dopuszcza się budowę elektroenergetycznej linii wielotorowej, wielonapięciowej po trasie istniejącej linii elektroenergetycznej. Dopuszcza się także odbudowę, rozbudowę, przebudowę i nadbudowę istniejącej linii oraz linii, która w przyszłości zostanie ewentualnie wybudowana na jej miejscu. Realizacja tych inwestycji po trasie istniejącej linii nie wyłącza możliwości rozmieszczania słupów oraz podziemnych, naziemnych lub nadziemnych obiektów i urządzeń niezbędnych do korzystania z linii w innych niż dotychczasowych miejscach.
4. Dla lokalizacji farm wiatrowych w sąsiedztwie linii przesyłowych, minimalna odległość turbiny wiatrowej od linii elektroenergetycznej, określona jako odległość najbardziej skrajnego elementu turbiny wiatrowej (krańców łopat turbiny) od osi trasy napowietrzego odcinka linii elektroenergetycznej, wynosi pięciokrotność średnicy koła ($5xd$) zataczanego przez łopaty turbiny wiatrowej.
5. Dla lokalizacji farm wiatrowych w sąsiedztwie linii przesyłowych, minimalna odległość turbiny wiatrowej od linii elektroenergetycznej, określona jako odległość najbardziej skrajnego elementu turbiny wiatrowej (krańców łopat turbiny) od osi trasy napowietrzego odcinka linii elektroenergetycznej, wynosi trzykrotność średnicy koła ($3xd$) zataczanego przez łopaty turbiny wiatrowej, jedynie w przypadku wyposażenia przewodów odgromowych wszystkich przęseł linii znajdujących się w tej odległości w czynną ochronę przeciwdrganiową.
6. Lokalizacja urządzeń i obiektów farm fotowoltaicznych w pasie technologicznym linii przesyłowych dopuszczalna jest poza obszarami:
 - a) wokół słupów w kształcie koła o promieniu, co najmniej równym wysokości słupa oraz w obszarze

pomiędzy słupami wzdłuż osi linii, w pasie o szerokości równej odległości pomiędzy skrajnymi przewodami, powiększonej o 5 m w każdą stronę,

- b) na załomach trasy linii, na przedłużeniu osi linii, zostanie pozostawiony niezabudowany pas, którego długość liczona od fundamentów słupa po przedłużeniu osi trasy linii będzie równa potrójnej wysokości słupa, a szerokość równa odległości pomiędzy skrajnymi przewodami, powiększonej o 5 m w każdą stronę.

Na załączniku graficznym do planu należy rysować osie linii elektroenergetycznych wraz z pasami technologicznymi o wskazanej szerokości. W legendzie trasę istniejącej linii należy opisać jako „trasa linii elektroenergetycznej najwyższych napięć 400 kV wraz z pasem technologicznym”.

Jednocześnie prosimy, aby:

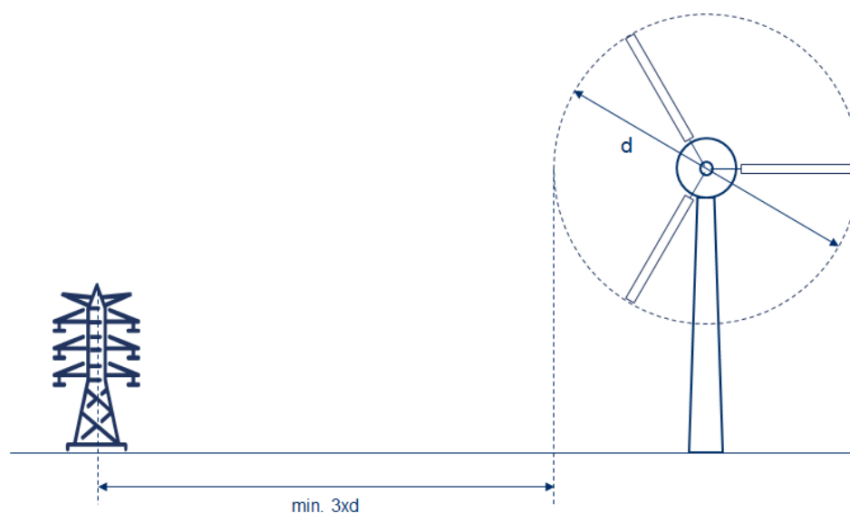
1. Oś linii najwyższych napięć oraz pas technologiczny i oznaczenie ich na rysunku planu, były obowiązującymi ustaleniami planu.
2. Zapisy dotyczące elektroenergetycznej sieci przesyłowej były oddzielone od zapisów dotyczących elektroenergetycznej sieci dystrybucyjnej (obiekty o napięciu 110 kV i niższym), których właścicielem jest spółka dystrybucyjna.

Ponadto informujemy, że:

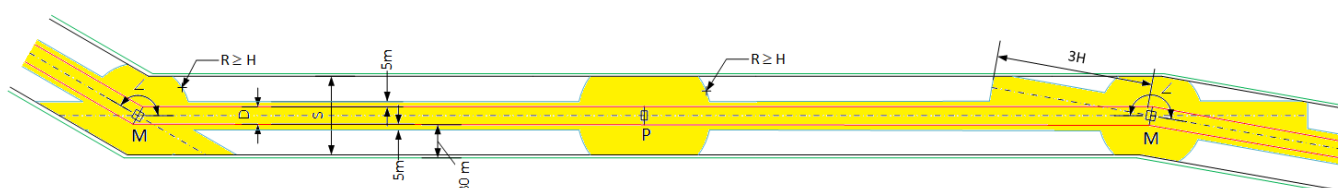
1. Przebieg linii elektroenergetycznych najwyższych napięć PSE S.A. dostępny jest w serwisie Geoportal (<http://www.geoportal.gov.pl>) w grupie warstw „Dane innych instytucji”, w warstwie „Polskie Sieci Elektroenergetyczne S.A.”.
2. Na stronie internetowej PSE S.A. pod adresem: www.pse.pl w zakładce Dokumenty/Plany Rozwoju dostępny jest dokument pn. „Plan rozwoju w zakresie zaspokojenia obecnego i przyszłego zapotrzebowania na energię elektryczną na lata 2023 – 2032” (PRSP).
3. Warunki lokalizacji wszelkich obiektów (projekt zagospodarowania terenu) należy uzgadniać z właścicielem linii elektroenergetycznych - PSE S.A. przed wydaniem pozwolenia na budowę lub dokonania zgłoszenia.
4. Na potrzeby wykonywania rutynowych prac eksploatacyjnych oraz usuwania awarii do każdego słupa powinien zostać zapewniony dojazd.

Do pisma załączamy:

1. Poglądowy przebieg trasy linii.
2. Poglądowy rysunek dla ustalenia wymaganej odległości turbiny wiatrowej od linii elektroenergetycznych NN.



Rys. 2. Rysunek poglądowy dla ustalenia wymaganej odległości turbiny wiatrowej od linii elektroenergetycznych NN.



SKALA: 1:1000

LEGENDA:

M - słup mocny

P - słup przelotowy

H - wysokość słupa [m]

D - odległości pomiędzy krańcami poprzeczników (o największej rozpiętości w analizowanym odcinku linii) [m]

S - szerokość pasa technologicznego linii [m]

R - promień [m]

∠ - kąt załomu [°]

— - przewody fazowe

— - pas technologiczny linii

— - granica obszaru niezabudowanego przez panele fotowoltaiczne (PV)

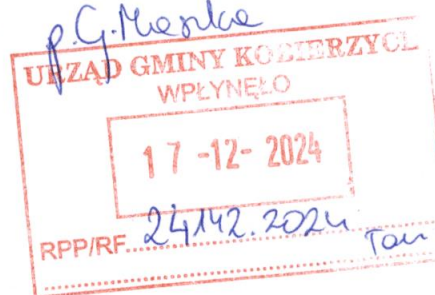
— - granica obszaru, w którym wymagane jest uzgodnienie instrukcji BHP z właścicielem linii (tj. 30 m od skrajnych przewodów fazowych)

--- - oś linii

■ - teren z zakazem lokalizacji urządzeń i obiektów farm fotowoltaicznych

Rys. 3. Rysunek poglądowy dla ustalenia wymaganej odległości instalacji paneli fotowoltaicznych od linii elektroenergetycznych NN.


CENTRALNE
WOJSKOWE CENTRUM REKRUTACJI
Ośrodek Zamiejskowy we Wrocławiu
Nr. 4899/24
10-12-2024
II 50-984 Wrocław II



Egz. nr 2

Centralne Wojskowe Centrum Rekrutacji
Szef
Ośrodka Zamiejskowego we Wrocławiu
płk Zbigniew Pustułka

CWCROZ Wrocław-SL.0731.712.2024
Wrocław, 09 grudnia 2024 r.

Wójt
Gminy Kobierzyce
Al. Pałacowa 1
55-040 Kobierzyce

Dotyczy: zagospodarowania przestrzennego.

W odpowiedzi na pismo nr RliN.6721.6.2023-15 z dnia 13.11.2024 r. otrzymane w dniu 06.12.2024 r. informuję, że Centralne Wojskowe Centrum Rekrutacji Ośrodek Zamiejskowy we Wrocławiu **nie wnosi** dodatkowych uwag i wniosków do sporządzanych miejscowych planów zagospodarowania przestrzennego:

- 1) wsi Krzyżowice (E60);
- 2) wsi Dobkowice (I44);
- 3) wsi Królikowice (F34);
- 4) wsi Kuklice (D76);
- 5) wsi Magnice (D74);
- 6) wsi Małuszów (B100);
- 7) wsi Solna (G61);
- 8) wsi Szczepankowice (H17);
- 9) obrębu Wierzbice (G60);

- 10) obrębu Kobierzyce (D73);
 - 11) obszaru położonego przy ul. Wincentego Witosa w środkowo-wschodniej części wsi Kobierzyce (D81);
 - 12) obszaru położonego w rejonie ulic: Sportowej, Pałacowej, Dębowej w północno-wschodniej części wsi Kobierzyce (D82);
- w granicach określonych w części graficznej.

Załącznik nr 1: Płyta CD – tylko adresat

Z upoważnienia

**SZEFA
CENTRALNEGO WOJSKOWEGO CENTRUM REKRUTACJI**

**plk Zbigniew PUSTUŁKA
SZEFEK OŚRODKA
Ośrodek Zamiejscowy we Wrocławiu**

Wykonano w 2 egz.:

Egz. Nr 1 – a/a

Egz. Nr 2- adresat

K. GOGACZ 261 656 036

e-mail: k.gogacz@ron.mil.pl

e-mail: cwcwroclaw@ron.mil.pl

tel.: 261-666-000

cwcwroclaw@ron.mil.pl

www.wojsko-polskie.pl / zostanzolnierzem /

ul. Obornicka 130
50-984 Wrocław

Urząd Transportu Kolejowego
02-305 Warszawa
Aleje Jerozolimskie 134

Warszawa, 2024-12-23

DOP-WUPM.4870.1158.2024.2.MBW

Wójt Gminy Kobierzycze
55-040 Kobierzycze
al. Pałacowa 1

INFORMACJA

Pismo

W odpowiedzi na pismo Wójta Gminy Kobierzycze z 13 listopada 2024 r. sygn. RlIN.6721.6.2023-15, doręczone do Prezesa Urzędu Transportu Kolejowego, zwanego dalej „Prezesem UTK”, 6 grudnia 2024 r., dotyczące zawiadomienia o przystąpieniu do sporządzenia miejscowego planu zagospodarowania przestrzennego wsi Magnice, uprzejmie informuję, co następuje.

Stosownie do treści art. 17 pkt 2 ustawy z dnia 27 marca 2003 r. o planowaniu i zagospodarowaniu przestrzennym (Dz. U. z 2024 r. poz. 1130), zwanej dalej „u.p.z.p.”, wójt, burmistrz albo prezydent miasta, po podjęciu przez radę gminy uchwały o przystąpieniu do sporządzania planu miejscowego, zawiadamia o podjęciu uchwały o przystąpieniu do sporządzania planu miejscowego instytucje i organy właściwe do uzgadniania i opiniowania projektu planu miejscowego, określając termin składania wniosków do projektu planu miejscowego, nie krótszy jednak niż 21 dni od dnia zawiadomienia.

Na podstawie art. 24 ust. 1 w związku z art. 17 pkt 6 lit. b tiret dwunaste u.p.z.p. Prezes UTK, w zakresie swojej właściwości rzeczowej lub miejscowej, uzgadnia projekt planu miejscowego, jeżeli sposób zagospodarowania linii kolejowej o znaczeniu państwowym oraz gruntów w jej sąsiedztwie lub zmiana tego sposobu mogą mieć wpływ na bezpieczeństwo ruchu kolejowego lub rozwój sieci kolejowych.

Wykaz linii kolejowych, które ze względów gospodarczych, społecznych, obronnych lub ekologicznych mają znaczenie państwowe, zawarty został w załączniku do rozporządzenia Rady Ministrów z dnia 17 kwietnia 2013 r. w sprawie wykazu linii kolejowych o znaczeniu państwowym (Dz. U. z 2019 r. poz. 552, z późn. zm.).

Na podstawie przedłożonej dokumentacji Prezes UTK ustalił, że obszar objęty ww. projektem nie obejmuje linii kolejowej o znaczeniu państwowym oraz gruntów w jej sąsiedztwie.

Mając na uwadze powyższe stwierdzić należy, że Prezes UTK nie jest organem właściwym w sprawie uzgodnienia projektu planu.

Z upoważnienia
Prezesa Urzędu Transportu Kolejowego
Natalia Krauze
Starszy Specjalista
Wydział Uzgodnień Planów Miejscowych
Departament Obsługi Prawnej

Dokument został podpisany, aby go zweryfikować należy
użyć oprogramowania do weryfikacji podpisu

Data złożenia podpisu: 2024-12-23T07:32:18.340Z

Podpis elektroniczny



Zarząd Powiatu Wrocławskiego

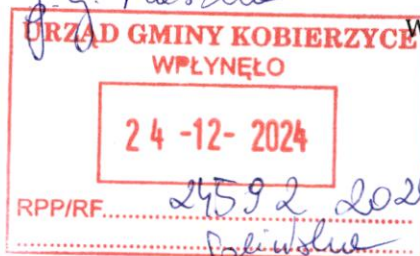
ul. Tadeusza Kościuszki 131, 50-440 Wrocław
tel. + 48 / 71 / 72 21 700 fax + 48 / 71 / 72 21 706

www.powiatwroclawski.pl

starostwo@powiatwroclawski.pl

SP-DR.7111.5.23.2024.AN

Pismo nr 04



Wrocław, dnia 18 grudnia 2024 r.

WNIOSKI ZARZĄDU POWIATU WROCŁAWSKIEGO

do sporządzenia miejscowego planu zagospodarowania przestrzennego wsi Magnice (D74) na podstawie zawiadomienia znak RliN.6721.6.2023-15 z dnia 13.11.2024 r. przedłożonego przez Wójta Gminy Kobierzyce w dniu 04.12.2024 r., poz. 60962/2024 i poz. 60956/2024.

Na podstawie art. 17 pkt 2, art. 23 ustawy z dnia 27 marca 2003r. o planowaniu i zagospodarowaniu przestrzennym (t.j. Dz. U. z 2024 r. poz. 1130 z późn. zm.), **Zarząd Powiatu Wrocławskiego**

zgłasza wnioski do w/w planu:

1. Ograniczenie liczby zjazdów, zwłaszcza do terenów przewidzianych pod nową zabudowę i nową funkcję i zapewnianie obsługi komunikacyjnej od dróg niższej klasy lub drogi wewnętrznej.
2. Utrzymanie w miejscowym planie dotychczasowej klasy drogi powiatowej.
3. Szerokość pasa drogowego drogi powiatowej nr 1959D należy oznaczyć w istniejących liniach rozgraniczających działek drogowych.
4. Przebudowa istniejących zjazdów lub lokalizacja nowych zjazdów, wyłącznie za zgodą i na warunkach Zarządcy drogi.
5. Lokalizację nowych oraz zmianę przebiegu istniejących urządzeń w pasie drogi powiatowej należy uzgodnić z Zarządcą drogi.
6. Obsługa komunikacyjna działek z drogi o niższej klasie funkcjonalnej lub drogi wewnętrznej, jeżeli wydzielona działka budowlana graniczy z więcej niż jedną drogą.
7. Przy podziałach działek, sąsiadujących z drogą powiatową należy wydzielić drogę obsługującą (niższej klasy lub drogę wewnętrzną).
8. Na terenach nowozainwestowanych linię zabudowy należy projektować w odległości od zewnętrznej krawędzi jezdni odpowiadającej rodzajowi drogi zgodnie z art. 43 ustawy z dnia 21 marca 1985 r. o drogach publicznych (t.j. Dz. U. z 2024 r. poz. 320 z późn. zm.).
9. W przypadku nowych włączeń do drogi powiatowej należy stosować parametry zgodne z rozporządzeniem Ministra Infrastruktury z dnia 24 czerwca 2022 w sprawie przepisów techniczno-budowlanych dotyczących dróg publicznych (Dz. U. z 2022 r. poz. 1518)
10. Na terenach nowozainwestowanych, przyległych do pasa drogowego, na cele usługowe bądź mieszkaniowe wprowadzić nakaz lokalizacji pasów zieleni izolacyjnej, zimozielonej w obrębie własności nieruchomości przyległych. Nasadzenia zieleni nie mogą powodować ograniczenia widoczności i pogarszać parametrów trójkątów widoczności wyznaczanych zgodnie z obowiązującymi przepisami szczególnymi.

Informujemy, że Państwa dane osobowe przetwarzane będą przez Administratora Danych Osobowych, którym jest Starosta Powiatu Wrocławskiego, w celu zrealizowania Państwa sprawy.

Pełny obowiązek informacyjny dostępny jest na stronie:

<https://powiatwroclawski.bip.net.pl>



ZWIĄZEK
POWIATÓW
POLSKICH

11. Zmiana przeznaczenia lub sposobu użytkowania terenów, w tym zmiana zabudowy oraz zwiększenie się natężenia ruchu, w celu dostosowania do potrzeb i funkcji nowej zabudowy będzie wymagała przebudowy układu drogowego na koszt inwestora lub wnioskodawcy planu i na warunkach określonych w umowie między Zarządcą drogi, a inwestorem inwestycji niedrogowej – zgodnie z art. 16 ust. 1 i 2 ustawy z dnia 21 marca 1985 r. o drogach publicznych (t.j. Dz. U. z 2024 r. poz. 320 z późn. zm.).
12. Obowiązuje maksymalne zatrzymanie spływu wód opadowych z terenów aktywności gospodarczej, usługowej i skoncentrowanej zabudowy mieszkaniowej tj. ograniczenie ilości odprowadzanych wód opadowych do poziomu spływu, jaki wystąpiłby z obszaru przy naturalnym zagospodarowaniu.
13. Dopuszcza się w pasie drogowym lokalizację: drogi dla pieszych, drogi dla rowerów, drogi dla pieszych i rowerów, zieleni, reklam, urządzeń infrastruktury technicznej za zgodą i na warunkach Zarządcy drogi.

PRZEWODNICZĄCY ZARZĄDU

Włodzimierz Chlebosz

Otrzymują:

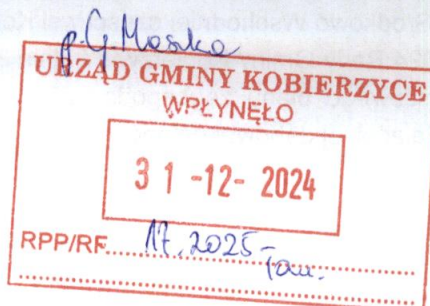
1. Wójt Gminy Kobierzycy
2. SP-DR a/a

Sprawę prowadzi: Agnieszka Nowak, pok. 213, tel. 71-72-21-802, agnieszka.nowak@powiatwroclawski.pl

Wrocław, 16/12/2024 r

Polska Spółka Gazownictwa sp. z o.o.
Oddział Zakład Gazowniczy we Wrocławiu
ul. Ziębicka 44, 50-507 Wrocław
tel. 71 364 95 05, faks 71 336 71 06

Dział Rozwoju
tel. (71) 364 95 64



**Urząd Gminy
Kobierzyce**
al. Pałacowa 1
55-040 Kobierzyce

Wasz znak: RLiN.6721.6.2023-15

Nasz znak: PSGWR.RODZ.422.002.568.001.PZ.24

Dot.: Dotyczy zawiadomienia o podjęciu następujących uchwał

1. numer XLVI/871/2023 Rady Gminy Kobierzyce z dnia 24 lutego 2023 w sprawie przystąpienia do sporządzenia miejscowego planu zagospodarowania przestrzennego wsi Krzyżowice E 60
2. numer XLIX/974/2023 Rady Gminy Kobierzyce z dnia 29 Września 2023 w sprawie przystąpienia do sporządzenia miejscowego planu zagospodarowania przestrzennego wsi Dąbkowice 144
3. numer XLIX/975/2023 Rady Gminy Kobierzyce z dnia 29 Września 2023 w sprawie przystąpienia do sporządzenia miejscowego planu zagospodarowania przestrzennego wsi Królikowice F 34
4. numer XLIX/976/2023 Rady Gminy Kobierzyce z dnia 29 Września 2023 w sprawie przystąpienia do sporządzenia miejscowego planu zagospodarowania przestrzennego wsi Kulice D 76
5. numer XLIX/977/2023 Rady Gminy Kobierzyce z dnia 29 Września 2023 w sprawie przystąpienia do sporządzenia miejscowego planu zagospodarowania przestrzennego wsi Magnice D 74
6. numer XLIX/978/2023 Rady Gminy Kobierzyce z dnia 29 Września 2023 sprawie przystąpienia do sporządzenia miejscowego planu zagospodarowania przestrzennego wsi Małuszów B 100
7. numer XLIX/980/2023 Rady Gminy Kobierzyce z dnia 29 Września 2023 w sprawie przystąpienia do sporządzenia miejscowego planu zagospodarowania przestrzennego wsi Solna G 61
8. numer XLIX/981/2023 Rady Gminy Kobierzyce z dnia 29 Września 2023 w sprawie przystąpienia do sporządzenia miejscowego planu zagospodarowania przestrzennego wsi Szczepankowice H 17
9. numer XLIX/982/2023 Rady Gminy Kobierzyce z dnia 29 Września 2023 w sprawie przystąpienia do sporządzenia miejscowego planu zagospodarowania przestrzennego obrębu Wierzbice G 60

10. - - numer XLIX/983/2023. Rady Gminy Kobierzyc z dnia 29 Września 2023 w sprawie przystąpienia do sporządzenia miejscowego planu zagospodarowania przestrzennego obrębu Kobierzyc D 73

11. - - numer II/13/2024 Rady Gminy Kobierzyc z dnia 7 czerwca 2024 w sprawie przystąpienia do sporządzenia miejscowego planu zagospodarowania przestrzennego obszaru położonego przy ulicy Wincentego Witosa w Środkowo Wschodniej części wsi Kobierzyc D 81

12. - - numer III/23/2024 Rady Gminy Kobierzyc z dnia 20 czerwca 2024 w sprawie przystąpienia do sporządzenia miejscowego planu zagospodarowania przestrzennego obszaru położonego w rejonie ulic sportowej pałacowej dębowej północno-wschodniej części wsi Kobierzyc D 82.

Szanowni Państwo,

odpowiadając na pismo nr RLI.N.6721.6.2023-15 z dn. 13.11.2024 r. informujemy, że na przedmiotowym obszarze w zakresie następujących uchwał nr:

XLVI/871/2023, XLIX/975/2023, XLIX/977/2023, XLIX/983/2023, II/13/2024, III/23/2024,

występuje dystrybucyjna sieć gazowa średniego ciśnienia, której operatorem jest Polska Spółka Gazownictwa sp. z o. o. Oddział Zakład Gazowniczy we Wrocławiu (dalej PSG).

Pełną inwentaryzacją ww. sieci dysponuje PSG, Dział Zarządzania Majątkiem Sieciowym, Sekcja Ewidencji Majątku i Uzgodnień, ul. Ziębicka 44, 50-507 Wrocław, tel. 71 364 93 27, 71 364 93 56.

W przedmiotowym projekcie planu, w zakresie zaopatrzenia w paliwo gazowe, proponujemy umieszczenie następującego zapisu:

- „Zaopatrzenie w gaz z dystrybucyjnej sieci gazowej odbywać się będzie w oparciu o obowiązujące przepisy szczególne w zakresie systemu gazowego, jeżeli zaistnieją techniczne i ekonomiczne warunki dostarczania paliwa gazowego. Po spełnieniu ww. okoliczności na obszarze objętym planem przewiduje się budowę lub rozbudowę dystrybucyjnej sieci gazowej niezbędnej dla zapewnienia dostarczania gazu do odbiorców.”

Dodatkowo proponujemy wprowadzenie zapisów informujących iż:

- „Zatwierdzany plan obejmuje obszary, będące strefami kontrolowanymi nad gazociągami, na których, zgodnie z przepisami *Prawa budowlanego* oraz określonych w *„Rozporządzeniu Ministra Gospodarki w sprawie warunków technicznych, jakim powinny odpowiadać sieci gazowe i ich usytuowanie”*, występują ograniczenia w zabudowie i zagospodarowaniu.”

- „Istnieje ograniczenie praw własności właścicieli gruntów w strefach kontrolowanych, związane z zagwarantowaniem dostępności do gazociągów dla służb eksploatacyjnych Operatora Systemu Dystrybucyjnego.”

Na obszarze w zakresie pozostałych uchwał brak jest sieci gazowej, której operatorem jest PSG.

Sprawę prowadzi Rafał Strączek, email: rafal.straczek@psgaz.pl, tel. (71) 364 95 64.

DYREKTOR
Oddział Zakład Gazowniczy
we Wrocławiu

Marzena Majdzik

ZASTĘPCA DYREKTORA
Załącznik
Oddział Zakład Gazowniczy
we Wrocławiu

Michał Konopka

KIEROWNIK
Dział Rozwoju
Andrzej Cieśla

Otrzymują:

1. Adresat,
2. RODZ a/a.

WOJEWÓDZKI URZĄD OCHRONY
ZABYTKÓW WE WROCŁAWIU

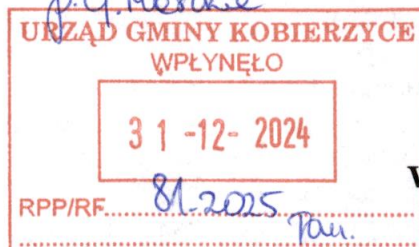
ul. Władysława Łokietka 11, 50-243 Wrocław
tel. 71 322 02 83, 71 395 80 10

50723227
dwkz@dwkz.pl
ePUAP: /dwkz/skrytka
http://wosoz.ibip.wroc.pl/public/



Wrocław, 20 grudnia 2024 r.

WZN.5150.258.2024.ADW
57574-2024



Wójt Gminy Kobierzyce
Aleja Pałacowa 1
55-040 Kobierzyce

Dotyczy: wniosków do miejscowego planu zagospodarowania przestrzennego **wsł Magnice, gmina Kobierzyce (D74)**, w granicach przedstawionych na załączniku graficznym.

W związku z przesłanym przez Wójta Gminy Kobierzyce zawiadomieniem o przystąpieniu do sporządzenia miejscowego planu zagospodarowania przestrzennego dla w/w terenu - w granicach jak na załączniku graficznym do uchwały nr XLIX/977/2023 Rady Gminy Kobierzyce z dnia 29 września 2023 r., pismo RiN.AB.6721.6.2023-15 z dnia 13.11.2024 r., wpłynęło dnia 04.12.2024 r. - przedstawiam następujące wnioski do w/w planu:

I. W zakresie ochrony krajobrazu kulturowego:

Obszary objęte granicami stref ochrony konserwatorskiej „A” i „B”, obejmującymi teren historycznego układu ruralistycznego wsi Magnice, są tożsame z obszarem ujętym w gminnej ewidencji zabytków przyjętej zarządzeniem Wójta Gminy Kobierzyce nr RiNiŚ.0050.1.87.2024 z dnia 11 kwietnia 2024 r.,

Założeniem winno być docelowe dążenie do utrzymania i odtworzenia zabudowy w granicach historycznych działek, a nowe budynki, dostosowane do charakteru zabudowy miejscowości, lokowane jako uzasadnione historycznie uzupełnienie przestrzeni; obszary pod ewentualną zabudowę planować wzdłuż istniejącego układu dróg; Linia zabudowy w graficznej części planu powinna respektować historyczny dawny układ przestrzenny oraz istniejące budynki historyczne;

Obiekty, zespoły i założenie urbanistyczne wpisane do rejestru zabytków, objęte są wszelkimi rygorami prawnymi wynikającymi z treści odpowiednich aktów prawnych, w tym przede wszystkim objęte są rygorami ochrony konserwatorskiej wynikającymi z przepisów ustawy z dnia 23 lipca 2003 roku o ochronie zabytków i opiece nad zabytkami (t.j. Dz. U. z 2014, poz. 1446 ze zm.). Odnosnie obiektów zabytkowych obowiązuje bezwzględny priorytet wymagań i ustaleń konserwatorskich nad względami wynikającymi z działalności inwestycyjnej. Wymienione obiekty, zespoły i obszar należy nanieść na rysunku zgodnie z wpisami do rejestru zabytków i dokumentacją dostępną w siedzibie Dolnośląskiego Wojewódzkiego Konserwatora Zabytków we Wrocławiu

Wszelkie działania podejmowane przy zabytkach należy prowadzić zgodnie z przepisami szczególnymi dotyczącymi ochrony zabytków.

Zasięg ochrony dla terenu parku i ogrodu należy oznaczyć na rysunku planu **poprawnie i zgodnie z dokumentacją dostępną w siedzibie Dolnośląskiego Wojewódzkiego Konserwatora Zabytków we Wrocławiu.**

1. Należy wyznaczyć strefę "A" ścisłej ochrony konserwatorskiej dla terenu parku i ogrodu - wpisanego do rejestru zabytków decyzją A/3844/243 z dnia 28.07.1950 roku.

W strefie „A” obowiązują następujące wymogi konserwatorskie:

- należy zachować historyczny układ przestrzenny i kompozycję zieleni;
- obszar winien pozostać założeniem zielonym;
- obowiązuje priorytet wymagań konserwatorskich nad względami wynikającymi z działalności inwestycyjnej;
- obowiązują działania odtworzeniowe i rewaloryzacyjne;
- zakaz wznoszenia nowych obiektów, za wyjątkiem odtworzenia nieistniejących historycznych obiektów, których występowanie potwierdzają badania historyczne i architektoniczne oraz archeologiczne;
- zakaz wprowadzania przegrodzeń dzielących optycznie zespół parkowy z wybudowanym pałacem;
- zakaz dalszych podziałów nieruchomości;
- zakaz lokowania obiektów i urządzeń infrastruktury technicznej nie związanych bezpośrednio z obsługą terenu;

2. Należy wprowadzić strefę „B” ochrony konserwatorskiej, obejmujące: obszar historycznego układu ruralistycznego wsi Magnice w obrębie których elementy dawnego układu przestrzennego tzn. rozplanowanie, kształt zewnętrzny zabudowy, a także jej powiązania z zielenią i krajobrazem zachowały się w stosunkowo dobrym stanie i całość stanowi wartość kulturową w skali lokalnej. Działalność konserwatorska w strefie „B” zmierza do zachowania zasadniczych elementów historycznego rozplanowania, w tym przede wszystkim zabudowy, układu dróg, podziału i sposobu zagospodarowania działek. Zmierza również do restauracji i modernizacji technicznej obiektów o wartościach kulturowych z dostosowaniem współczesnej funkcji do wartości obiektów i obszarów. Obszar objęty strefą ochrony konserwatorskiej „B” **jest równoznaczny z granicami układu ujętego w gminnej ewidencji zabytków;**

Dla obu stref „B” obejmujących obszar historycznego układu ruralistycznego wsi Magnice (w jego historycznych zasięgach) - obowiązują następujące ustalenia:

- należy zachować historyczną linię zabudowy,
- należy zachować historyczne nawierzchnie kamienne ciągów komunikacyjnych
- wyklucza się zabudowę zwartą;
- należy zachować i wyeksponować elementy historycznego układu przestrzennego tj. rozplanowanie dróg, ulic i placów, linie zabudowy, kompozycję wewnątrz ruralistycznych, zabudowy, zieleni i zagrodowych zespołów zabudowy,
- należy przyznać pierwszeństwo wszelkim działaniom odtworzeniowym i rewaloryzacyjnym; należy preferować te inwestycje, które stanowią rozszerzenie lub uzupełnienie już istniejących form zainwestowania terenu;
- przy inwestycjach związanych z modernizacją, rozbudową, przebudową obiektów istniejących wymaga się nawiązania gabarytami, sposobem kształtowania bryły i użytymi materiałami elewacyjnymi do miejscowej tradycji architektonicznej; w przypadku istniejącego obiektu - po rozbudowie budynek powinien tworzyć spójną kompozycję z istniejącą częścią (nie dotyczy obiektów dysharmonijnych);
- nowa i przebudowywana zabudowa winna być zharmonizowana z historyczną kompozycją przestrzenno-architektoniczną w zakresie lokalizacji, rozplanowania, skali, formy architektonicznej - ukształtowania bryły, w tym kształtu i wysokości dachu, poziomu posadowienia parteru, użytych form i podziałów architektonicznych, artykulacji elewacji, detalu, podziałów otworów okiennych i drzwiowych, materiału oraz przy nawiązaniu do

historycznej zabudowy miejscowości. Nowa zabudowa nie może przewyższać skalą zlokalizowanej w sąsiedztwie zabudowy zabytkowej;

- lokalizacja nowej zabudowy w obrębie zespołu folwarcznego możliwa jest w miejscu nieistniejących historycznych budynków lub jako logiczne uzupełnienie układu zabudowy historycznej, z nawiązaniem do historycznych obiektów w zakresie skali, gabarytów, bryły, kompozycji elewacji oraz użytych materiałów budowlanych i kolorystyki;
- obowiązują następujące parametry kształtowania zabudowy:
 - nowe budynki dwukondygnacyjne, wysokość do 9 m (licząc od poziomu gruntu do górnej krawędzi kalenicy dachu), druga kondygnacja w poddaszu; bryła na planie prostokąta;
 - w nowej lub przebudowywanej zabudowie stosować dachy dwuspadowe, symetryczne, o kącie nachylenia 38-45°, pokrycie dachowe z dachówki ceramicznej w kolorze ceglonym, matowym; w obiektach historycznych, które posiadały inną bryłę dachu i inne pokrycie niż ceramiczne stosuje się formy i pokrycie historyczne właściwe dla danego obiektu;
 - budynki murowane; elewacje należy kształtować w nawiązaniu do rozwiązań stosowanych w występujących we wsi budynkach historycznych o zachowanych walorach architektonicznych, w zakresie podziałów, detalu, kolorystyki, użytych materiałów elewacyjnych - wymagane elewacje tynkowane lub ceglane;
 - należy stosować kolory pastelowe, stonowane, nawiązujące do historycznej kolorystyki budynków np. w odcieniach bieli, rozbielonych piasków, beżu;
- elementy dysharmonizujące, nie spełniające warunków ochrony strefy konserwatorskiej, winny być usunięte lub poddane odpowiedniej przebudowie. Analogicznie należy postępować w stosunku do innych elementów zniekształcających założenie historyczne;
- zakaz stawiania garaży i budynków gospodarczych blaszanych;
- obowiązuje zachowanie i uzupełnianie zieleni wysokiej, w tym nasadzeń przydrożnych,
- wyklucza się możliwość prowadzenia napowietrznych linii teletechnicznych i energetycznych, istniejące linie napowietrzne należy sukcesywnie zastępować wziemnymi;
- zakaz lokalizacji dominant architektonicznych, urządzeń technicznych o gabarytach kolidujących, z krajobrazem kulturowym obszaru, w tym masztów przekaźnikowych, telekomunikacyjnych,
- zakaz stawiania wolnostojących silosów (dopuszczalne obudowane, w budynkach lub usytuowane na tyłach istniejącej zabudowy gospodarczej - o wysokości tej zabudowy);
- ustala się zakaz stosowania okładzin elewacyjnych z tworzyw sztucznych z PCV (np. typu sidding),
- elementy infrastruktury winny być projektowane w sposób uwzględniający zachowanie wartości walorów krajobrazowych i ochronę historycznego krajobrazu kulturowego.
- dopuszcza się lokalizację zbiorników na gaz płynny jako wziemnych lub osłoniętych zielenią zimozieloną, w miejscach nieekspozowanych,

Należy wyznaczyć strefę „B” ochrony konserwatorskiej dla cmentarza katolickiego ujętego w wojewódzkiej oraz gminnej ewidencji zabytków oraz powtórzyć zapisy oraz zasięg strefy tożsamo z ww. mpzp

- należy zachować i konserwować elementy historycznego układu przestrzennego cmentarza, w tym kaplicę, historyczne nagrobki, obiekty sztuki sepulkralnej, zieleń,
- mogiły i nagrobki o wartościach zabytkowych zabezpieczyć przed dewastacją i pozostawić na miejscu,
- ewentualnie tworzyć dla nich lapidaria,
- wymóg zachowania istniejącego ceglano-ogrodzenie cmentarza
- nowe inwestycje dopuszczalne wyłącznie jako uzupełnienie już istniejącej formy zainwestowania terenu, przy założeniu maksymalnego zachowania i utrwalenia historycznych relacji oraz pod warunkiem, iż nie kolidują one z historycznym charakterem założenia
- w przypadku poszerzania cmentarza historycznego należy odseparować go

ogrodzeniem żywopłotem, bądź aleją od nowego cmentarza;

3. Należy wprowadzić strefę „K” ochrony krajobrazu kulturowego, obejmującą obszary związane z historycznym założeniem miejscowości tworzące otulinę dla układu ruralistycznego.

W strefie „K” obowiązują następujące wymogi konserwatorskie:

- nowa zabudowa winna być dostosowana do historycznej kompozycji przestrzennej w zakresie rozplanowania, skali i bryły przy założeniu harmonijnego współistnienia elementów kompozycji historycznej i współczesnej oraz nawiązywać formami i stosowanymi materiałami do lokalnej tradycji architektonicznej,
- formy inwestowania należy w maksymalnym stopniu ukierunkować na ich harmonijne wpisanie w otaczający krajobraz; z tego powodu należy wyłączyć z możliwości realizacji inwestycje duże wielkoobszarowe, jak również te, które wymagają znacznych przeobrażeń krajobrazu,
- ustala się dachy symetryczne dwuspadowe o kącie nachylenia połaci dachowych 30°-45°, kryte dachówką ceramiczną lub materiałem imitującym dachówkę w kolorze ceglastym matowym lub przy założeniu jednolitej kolorystyki pokryć dachowych,
- zakaz budowy garaży blaszanych,
 - zakaz lokalizacji konstrukcji wieżowych i masztów związanych z urządzeniami przekątnikowymi telekomunikacji,
- zakaz lokalizacji dominant architektonicznych, urządzeń technicznych o gabarytach kolidujących z krajobrazem kulturowym obszaru,

Przy opracowaniu zasad kształtowania przyszłej zabudowy należy uwzględnić historyczny charakter zabudowy miejscowości i jej rozplanowania: np. mieszkaniowy, zagrodowy itp. i właściwą ekspozycję zespołów budowlanych a dla nowej zabudowy mieszkaniowej wyznaczyć obowiązujące linie zabudowy zgodne z historycznymi liniami zabudowy,

4. Wobec pozostałych terenów położonych w obszarze opracowania planu, ze względu na zapewnienie właściwej ochrony krajobrazu kulturowego, wskazuje się na uwzględnienie następujących uwarunkowań:

- nowa zabudowa powinna zostać starannie wpisana w krajobraz oraz być realizowana w nawiązaniu do zasad ukształtowania obiektów o tradycyjnych, lokalnych formach; należy stosować zabudowę ze stromymi dachami, krytymi dachówką ceramiczną lub materiałem imitującym dachówkę, przy założeniu **jednolitej kolorystyki pokryć dachowych**;
- przy planowaniu obszarów pod nową zabudowę, szczególnie zwartych, większych kompleksów mieszkalnych, usługowych, przemysłowych należy zastrzec konieczność opracowania jednolitej koncepcji przestrzennej (w tym ustalenia położenia budynków względem dróg i obowiązujące linie zabudowy), uwzględniając gabaryty budynków i sposób ukształtowania dachu (planując jednakowe spadki dla wszystkich budynków powstających na danym terenie).

5. W zakresie przewidywania nowej zabudowy i infrastruktury należy ograniczyć kierunki zagospodarowania terenów i związane z tym niewłaściwe łączenie odrębnych historycznie układów i zespołów ruralistycznych. Ponadto należy wyeliminować możliwość kształtowania zabudowy na zapleczu historycznych działek. Założeniem winno być docelowe dążenie do utrzymania i odtworzenia zabudowy mieszkaniowej w granicach historycznych działek, a nowe budynki, dostosowane do charakteru zabudowy poszczególnych miejscowości, lokowane jako uzasadnione historycznie uzupełnienie przestrzeni. Nowoprojektowaną zabudowę (np. osiedla) i inne elementy zagospodarowania obcego w zachowanym krajobrazie kulturowym należy lokować w wyraźnej separacji od historycznych układów przestrzennych - np. poprzez odsunięcie nowych inwestycji od historycznej tkanki założeń ruralistycznych i zabytkowych zespołów budowlanych, poprzez ustalenie wyraźnej strefy niezabudowanej z wykluczeniem przypadkowego sytuowania zabudowy. Ponadto wskazuje się na lokowanie nowej zabudowy w logicznym rozwinięciu przy istniejącej siatce dróg.

6. Przy opracowaniu ustaleń szczegółowych konieczne jest uwzględnienie powyższych warunków ochrony konserwatorskiej. Wobec terenów położonych w sąsiedztwie stref ochrony konserwatorskiej oraz obiektów i obszarów objętych wojewódzką ewidencją zabytków, przewidzieć funkcje oraz rozwiązania przestrzenno - architektoniczne uwzględniające wartości zabytkowe otoczenia.

7. Wykaz obiektów ujętych w wojewódzkiej i gminnej ewidencji zabytków (w tym małej architektury), zabytków archeologicznych podać w tekście planu. W tekście planu należy zaznaczyć, że wykaz oznaczonych na planie stanowisk archeologicznych oraz obiektów zabytkowych ujętych w wojewódzkiej ewidencji zabytków podlega sukcesywnej weryfikacji i uzupełnieniom.

Wnioski archeologiczne:

w granicach obszaru objętego planem znajdują się udokumentowane stanowiska archeologiczne:

13/113/82-28 AZP - wpisane do rejestru zabytków decyzją nr 243/Arch/2004 z dnia 29.03.2004 r. - grodzisko stożkowate z ruinami dworu z XIV – XIX

1/26/82-28 AZP – grób szkieletowy – kultura przeworska

dla zabytku jakim jest grodzisko stożkowate z ruinami dworu z XIV - XIX wpisane do rejestru zabytków decyzją nr 243/Arch/2004 z dnia 29.03.2004 r. wyznacza się strefę "W" ścisłej ochrony konserwatorskiej; na terenie zabytku obowiązuje zakaz prowadzenie prac ziemnych, inwestycyjnych, rolnych oraz zalesiania, z dopuszczeniem wyłącznie prac rewaloryzacyjnych, porządkowych oraz konserwację zachowanych fragmentów zabytkowych, tj. z dopuszczeniem prac mających na celu wyłącznie zwiększenie ekspozycyjności zabytku, zabezpieczenie przed zniszczeniem oraz z dopuszczeniem badań naukowych, za zgodą i na warunkach określonych przez właściwe służby ochrony zabytków; w strefie "W" obowiązuje priorytet działań konserwatorskich nad wszelką inną działalnością

Stanowiska archeologiczne z obszaru objętego sporządzeniem planu należy **poprawnie i zgodnie z dokumentacją dostępną w siedzibie Dolnośląskiego Wojewódzkiego Konserwatora Zabytków we Wrocławiu oznaczyć na rysunku planu**. Ponadto stanowiska należy umieścić w części tekstowej, podając numer, rodzaj stanowiska, przynależność chronologiczno-kulturową. W odniesieniu do stanowisk archeologicznych obowiązują następujące wymogi konserwatorskie:

a). W obrębie, zasięgu oraz w strefie oddziaływania, znajdujących się na terenie objętym opracowaniem planu, stanowisk archeologicznych, zamierzenia inwestycyjne związane z pracami ziemnymi wymagają przeprowadzenia wyprzedzających badań archeologicznych, zgodnie z przepisami odrębnymi.

II. należy ustanowić strefę ochrony konserwatorskiej „OW” dla ochrony zabytków archeologicznych (zgodną ze strefą ujętą w gminnej ewidencji zabytków), w której dla inwestycji związanych z pracami ziemnymi wymagane jest przeprowadzenie badań archeologicznych, zgodnie z przepisami odrębnymi.

Informuję, że w miejscowym planie zagospodarowania przestrzennego należy uwzględnić obszar ochrony zabytków archeologicznych ujęty w Gminnej Ewidencji Zabytków.

Dolnośląski
Wojewódzki Konserwator Zabytków

Daniel Gibski

Spełniono obowiązek wynikający z RODO.

Otrzymuje:

1. Wójt Gminy Kobierzyce

Do wiadomości:

1. a/a Magnice, gmina Kobierzyce (D74),

Sprawę prowadzi Inspektor Wydziału Zabytków Nieruchomych Aleksandra Dawidowicz a.dawidowicz@dwkz.pl ; tel. 713958061 (w godz 9.00-12.00)

Klauzula Informacyjna o przetwarzaniu danych osobowych

Zgodnie z art. 13 ust. 1 i 2 ogólnego rozporządzenia o ochronie danych Parlamentu Europejskiego i Rady (UE) 2016/679 z dnia 27 kwietnia 2016 r. (dalej RODO) informujemy, że:

Administratorem danych osobowych jest Dolnośląski Wojewódzki Konserwator Zabytków z siedzibą we Wrocławiu (50-243) przy ul. Władysława Łokietka 11, z którym można nawiązać kontakt: osobiście, poprzez umówienie wizyty; telefonicznie pod nr 71 343 65 01, mailowo: dwkz@dwkz.pl, korespondencyjnie : Dolnośląski Wojewódzki Konserwator Zabytków, ul. Władysława Łokietka 11, 50-243 Wrocław.

W sprawach związanych z danymi osobowymi można kontaktować się z inspektorem ochrony danych w Wojewódzkim Urzędzie Ochrony Zabytków

we Wrocławiu: Inspektor: Mateusz Adamczyk, adres e-mail: iod@dwkz.pl lub w siedzibie urzędu: Wojewódzki Urząd Ochrony Zabytków we Wrocławiu, ul. Władysława Łokietka 11, 50-243 Wrocław.

Administrator gromadzi dane osobowe w celu realizacji zadań wynikających z obowiązującego prawa, w szczególności ustawy z dnia 23 lipca 2003 r. o ochronie zabytków i opiece nad zabytkami na podstawie art. 6 ust. 1 lit e RODO w celu przeprowadzenia postępowania administracyjnego. W związku z powyższym gromadzone dane osobowe mogą być przekazywane: podmiotom upoważnionym na podstawie obowiązujących przepisów prawa (np. Sądy, prokuratura, jednostki policji etc.); podmioty, które przetwarzają dane na podstawie zawartej przez Administratora umowy o przetwarzanie danych osobowych (np. kancelarie adwokackie reprezentujące Dolnośląskiego Wojewódzkiego Konserwatora Zabytków, firmy informatyczne sprawujące nadzór nad siecią informatyczną, w której zapisane są gromadzone dane etc.)

Podanie danych osobowych jest dobrowolne, jednakże niepodanie danych niezbędnych do przeprowadzenia postępowania administracyjnego, m.in. takich jak imię, nazwisko, adres do korespondencji, w szczególnych sytuacjach nr PESEL może spowodować odmowę wszczęcia postępowania, wskutek braku możliwości ustalenia i identyfikacji strony postępowania administracyjnego w rozumieniu art. 28 kodeksu postępowania administracyjnego. Powyższe nie dotyczy jeżeli przepis obowiązującego prawa nakłada na stronę obowiązek wskazania określonych w danym przepisie prawnym danych identyfikujących tą osobę.

Zebrane dane nie będą przekazywane do Państw trzecich.

Dane osobowe będą przetwarzane przez okres niezbędny do realizacji wskazanego w pkt 3 celu przetwarzania, w tym również obowiązku archiwizacyjnego wynikającego z odrębnych ustaw i innych przepisów prawa.

Każdy, kogo dane osobowe są przetwarzane przez Dolnośląskiego Wojewódzkiego Konserwatora Zabytków, ma prawo do: dostępu do treści zgromadzonych danych; sprostowania danych; ograniczenia przetwarzania danych; przenoszenia danych; wniesienia sprzeciwu wobec przetwarzania danych.

Zgromadzone dane osobowe dane nie będą poddawane zautomatyzowanemu podejmowaniu decyzji, w tym również profilowaniu.

Każdy, kto uważa, że jego dane są przetwarzane w sposób nieprawidłowy ma prawo złożenia skargi do Prezesa Urzędu Ochrony Danych Osobowych, ul. Stawki 2, 00-193 Warszawa, tel. 606-950-000

Wrocław, 27-12-2024r.

OWR.Z-3.438.176.2024.1.mw

Pan

Piotr Kopec

Wójt Gminy Kobierzyce

Urząd Gminy

Szanowany Panie Wójcie,

Odpowiadając na zawiadomienie¹ o podjęciu przez Radę Gminy Kobierzyce uchwały Nr XLIX/983/2023 z dnia 29 września 2023 r. w sprawie przystąpienia do sporządzania **miejscowego planu zagospodarowania przestrzennego wsi Magnice (D74)**, Generalna Dyrekcja Dróg Krajowych i Autostrad Oddział we Wrocławiu wnosi o uwzględnienie przy opracowywaniu projektu planu następujących wniosków wynikających z położenia obszaru objętego projektem w sąsiedztwie drogi krajowej nr 8.

1. Przedmiotowy odcinek drogi krajowej nr 8 został zaliczony do dróg głównych ruchu przyspieszonego (droga klasy GP). Z klasą drogi GP, jak i jej kategorią związane są ograniczenia określone w przepisach dotyczących dróg publicznych.

Z definicji drogi krajowe, jako drogi najwyższej kategorii są drogami o ograniczonej dostępności z uwagi na ich ponadnormatywne oddziaływanie, warunki bezpieczeństwa ruchu drogowego, jak również potrzeby związane z ich rozbudową oraz wysokością kosztów wyposażenia technicznego. W odniesieniu do dróg klasy GP przepisy rozporządzenia² wprost wskazują ograniczenia w dostępie do tych dróg, chociażby przez zakaz projektowania zjazdów, z wyjątkiem drogi w trudnych warunkach.

Z tego też względu, w ustaleniach projektu planu należy określić układ dróg zapewniający obsługę terenów przyległych do drogi krajowej nr 8 z dróg niższej kategorii z wyeliminowaniem możliwości dodatkowych nowych zjazdów bezpośrednich z drogi krajowej.

¹Pismo znak RIIN.6721.6.2023-15 z dnia 13 listopada 2024 r. (wpływ w dniu 5 grudnia 2024 r.)

²Rozporządzenia Ministra Infrastruktury z dnia 24 czerwca 2022 r. w sprawie przepisów techniczno-budowlanych dotyczących dróg publicznych (tj. Dz. U. z 2022 r. poz. 1518)

2. Warunki techniczne obsługi komunikacyjnej terenów objętych projektem planu należy dostosować do planowanej funkcji obiektów wraz z zabezpieczeniem wymaganych miejsc postojowych w obszarze poszczególnych działek budowlanych.
3. Z uwagi na oddziaływanie drogi krajowej nr 8, na terenach przyległych do pasa drogowego nie należy lokalizować funkcji wymagających ochrony akustycznej zaliczonych do poszczególnych kategorii wymienianych w art. 113 ust. 2 ustawy prawo ochrony środowiska³.
4. Przy lokalizowaniu obiektów budowlanych na terenach przyległych do pasa drogowego drogi krajowej 8 należy zachować minimalną dopuszczalną odległość od zewnętrznej krawędzi jezdni zgodnie z art. 43 ust. 1 ustawy o drogach publicznych⁴; jednakże przy lokalizowaniu wolno stojących obiektów budowlanych, których charakterystycznym parametrem jest wysokość, takich jak maszty, wieże, kominy odległość ta powinna być równa co najmniej wysokości takiego obiektu⁵, natomiast w przypadku lokalizacji elektrowni wiatrowych odległość od pasa drogowego powinna być równa lub większa od trzykrotności średnicy wirnika wraz z łopatom albo równa lub większa od dwu krotności całkowitej wysokości elektrowni wiatrowej, w zależności od tego, która z tych wartości jest większa⁶.

Z poważaniem

Zastępca Dyrektora Oddziału

Jacek Mozalewski
dokument podpisany elektronicznie

Otrzymują:

1. Adresat
adres ePUAP:/j6q843wemo/skrytka;
2. a/a.

Do wiadomości:

1. GDDKiA Z-18.

³ustawa z dnia 27 kwietnia 2001 r. Prawo ochrony środowiska (tj. Dz. U. z 2024 r. poz. 54 ze zm.)

⁴ustawa z dnia 21 marca 1985 r. o drogach publicznych (tj. Dz. U. z 2024 r. poz. 320)

⁵wymóg ten wynika z obowiązku podejmowania przez zarządcę drogi działań prewencyjnych niezbędnych do zapewnienia bezpieczeństwa ruchu drogowego w przypadku przewrócenia się obiektu wysokościowego

⁶odległość ta jest zgodna z odległością jaką GDDKiA zaproponowała w ramach nowelizacji przepisów Ustawy z dnia 20 maja 2016 r. o inwestycjach w zakresie elektrowni wiatrowych (tj. Dz.U. 2024 poz. 317)

Pismo dotyczące aktu planowania przestrzennego

1. ORGAN, DO KTÓREGO JEST SKŁADANE PISMO

Nazwa: **Wójt Gminy Kobierzyce**

2. RODZAJ PISMA¹⁾

- ☒ 2.1. wniosek do projektu aktu ☐ 2.2. uwaga do konsultowanego projektu aktu²⁾
☐ 2.3. wniosek o zmianę aktu³⁾ ☐ 2.4. wniosek o sporządzenie aktu³⁾

3. RODZAJ AKTU PLANOWANIA PRZESTRZENNEGO¹⁾

- ☐ 3.1. plan ogólny gminy
☒ 3.2. **miejscowy plan zagospodarowania przestrzennego, w tym zintegrowany plan inwestycyjny lub miejscowy plan rewitalizacji**
☐ 3.3. uchwała ustalająca zasady i warunki sytuowania obiektów małej architektury, tablic reklamowych i urządzeń reklamowych oraz ogrodzeń, ich gabaryty, standardy jakościowe oraz rodzaje materiałów budowlanych, z jakich mogą być wykonane
☐ 3.4. audyt krajobrazowy
☐ 3.5. plan zagospodarowania przestrzennego województwa

4. DANE SKŁADAJĄCEGO PISMO⁴⁾

Imię i nazwisko lub nazwa: **Generalna Dyrekcja Dróg Krajowych i Autostrad Oddział we Wrocławiu**

Kraj: Polska Województwo: dolnośląskie

Powiat: Wrocław Gmina: Wrocław

Ulica: Powstańców Śląskich Nr domu: 186 Nr lokalu: -

Miejscowość: Wrocław Kod pocztowy: 53-139

E-mail (w przypadku gdy składający pismo posiada adres e-mail): -

Nr tel. (nieobowiązkowo): -

Adres skrytki ePUAP lub adres do doręczeń elektronicznych⁵⁾: /GDDKiA_Wroclaw/SkrytkaESP

4.1. Czy składający pismo jest właścicielem lub użytkownikiem wieczystym nieruchomości objętej wnioskiem lub uwagą?

☐ tak ☒ nie

5. ADRES DO KORESPONDENCJI SKŁADAJĄCEGO PISMO⁴⁾

(Nieobowiązkowo)

Kraj: Województwo:

Powiat: Gmina:

Ulica: Nr domu: Nr lokalu:

Miejscowość: Kod pocztowy:

6. DANE PEŁNOMOCNIKA⁴⁾

(Nieobowiązkowo)

☐ pełnomocnik ☐ pełnomocnik do doręczeń

Imię i nazwisko:

Kraj: Województwo:

Powiat: Gmina:

Ulica: Nr domu: Nr lokalu:

Miejscowość: Kod pocztowy:

E-mail (w przypadku gdy pełnomocnik posiada adres e-mail):

Nr tel. (nieobowiązkowo):

Adres skrytki ePUAP lub adres do doręczeń elektronicznych⁵⁾:

7. TREŚĆ PISMA

7.1. Treść⁶⁾

W nawiązaniu do otrzymanego zawiadomienia nr RIiN.6721.6.2023-15 z dnia 13 listopada 2024 r. o podjęciu przez Radę Gminy Kobierzyce uchwały XLIX/983/2023 z dnia 29 września 2023 r. w sprawie przystąpienia do sporządzania **miejscowego planu zagospodarowania przestrzennego wsi Magnice (D74)**, Generalna Dyrekcja Dróg Krajowych i Autostrad Oddział we Wrocławiu przekazuje wnioski do projektu planu w formie załącznika do niniejszego formularza.

7.2. (Nieobowiązkowo) W przypadku wypełnienia, należy uzupełnić każdą z kolumn tabeli.

Szczegółowe informacje dotyczące treści pisma w odniesieniu do działek ewidencyjnych:

Lp.	7.2.1. Nazwa aktu planowania przestrzennego	7.2.2. Identyfikator działki lub działek ewidencyjnych	7.2.3. Czy teren objęty pismem obejmuje całość działki lub działek ewidencyjnych ⁷⁾	7.2.4. Treść ⁶⁾
1	<input type="checkbox"/> tak <input type="checkbox"/> nie

7.3. (Nieobowiązkowo) W przypadku wypełnienia, należy uzupełnić każdą z kolumn tabeli.

Szczegółowe informacje dotyczące działek ewidencyjnych oraz niektórych parametrów – w przypadku zaznaczenia w pkt 2: wniosku do projektu aktu (pkt 2.1), uwagi do konsultowanego projektu aktu (pkt 2.2) lub wniosku o zmianę aktu (pkt 2.3) oraz w pkt 3: planu ogólnego gminy (pkt 3.1) lub miejscowego planu zagospodarowania przestrzennego, w tym zintegrowanego planu inwestycyjnego lub miejscowego planu rewitalizacji (pkt 3.2):

Lp.	7.3.1. Nazwa planu ogólnego gminy lub miejscowego planu zagospodarowania przestrzennego	7.3.2. Identyfikator działki lub działek ewidencyjnych	7.3.3. Czy teren objęty pismem obejmuje całość działki lub działek ewidencyjnych ⁷⁾	7.3.4. Nazwa lub nazwy klasy przeznaczenia terenu (albo symbol lub symbole klasy przeznaczenia terenu) ⁸⁾	7.3.5. Maksymalny udział powierzchni zabudowy [%]	7.3.6. Maksymalna wysokość zabudowy [m]	7.3.7. Minimalny udział powierzchni biologicznie czynnej [%]
1	<input type="checkbox"/> tak <input type="checkbox"/> nie

8. OŚWIADCZENIE W SPRAWIE KORESPONDENCJI ELEKTRONICZNEJ

☒ Wyrażam zgodę ☐ Nie wyrażam zgody

na doręczanie korespondencji w niniejszej sprawie za pomocą środków komunikacji elektronicznej w rozumieniu art. 2 pkt 5 ustawy z dnia 18 lipca 2002 r. o świadczeniu usług drogą elektroniczną (Dz. U. z 2020 r. poz. 344).

9. ZAŁĄCZNIKI

- ☐ Pełnomocnictwo do reprezentowania składającego pismo lub pełnomocnictwo do doręczeń (zgodnie z ustawą z dnia 16 listopada 2006 r. o opłacie skarbowej (Dz. U. z 2023 r. poz. 2111)) – jeżeli składający pismo działa przez pełnomocnika.
- ☐ Potwierdzenie uiszczenia opłaty skarbowej od pełnomocnictwa – jeżeli obowiązek uiszczenia takiej opłaty wynika z ustawy z dnia 16 listopada 2006 r. o opłacie skarbowej.
- ☐ (Nieobowiązkowo). Określenie granic terenu w formie graficznej w przypadku wskazania terenu objętego pismem jako części działki ewidencyjnej lub działek ewidencyjnych.
- ☒ (Nieobowiązkowo). Inne załączniki – w przypadku zaznaczenia pola należy podać nazwy załączników.⁹⁾
 1. Pismo O.WR.Z-3.438.176.2024.1.mw – wnioski

10. PODPIS SKŁADAJĄCEGO PISMO (PEŁNOMOCNIKA) I DATA PODPISU

Podpis powinien być czytelny. Podpis i datę podpisu umieszcza się w przypadku składania pisma w postaci papierowej.

Podpis:

Data:

¹⁾ Można zaznaczyć więcej niż jedno pole. W ramach jednego pisma można wybrać tylko te akty, w przypadku których pismo będzie wysyłane do tego samego organu wskazanego w pkt 1. W przypadku gdy treść wniosku lub uwagi związana jest z dokumentem powiązany z aktem planowania przestrzennego (np. sporządzanej w toku procedowania aktu, w ramach strategicznej oceny oddziaływania na środowisko, prognozy oddziaływania na środowisko), należy w pkt 3 wybrać rodzaj aktu planowania przestrzennego, którego ten dokument dotyczy, po czym wprowadzić treść wniosku lub uwagi w pkt 7.1 lub 7.2.

²⁾ Nie dotyczy planu zagospodarowania przestrzennego województwa.

³⁾ Nie dotyczy planu zagospodarowania przestrzennego województwa i audytu krajobrazowego.

⁴⁾ W pkt 4 należy podać adres zamieszkania albo siedziby składającego pismo. W przypadku wypełnienia pkt 5 podaje się adres do korespondencji składającego pismo, jeżeli jest inny niż adres podany w pkt 4. W przypadku wypełnienia pkt 6 podaje się adres zamieszkania albo siedziby pełnomocnika. W przypadku większej liczby składających pismo lub pełnomocników dane kolejnych składających pismo lub pełnomocników dodaje się w formularzu albo zamieszcza na osobnych stronach i dołącza do formularza.

⁵⁾ Adres skrytki ePUAP lub adres do doręczeń elektronicznych wskazuje się w przypadku wyrażenia zgody na doręczanie korespondencji za pomocą środków komunikacji elektronicznej, z zastrzeżeniem przypadków, w których organ, zgodnie z przepisami ustawy z dnia 18 listopada 2020 r. o doręczeniach elektronicznych (Dz. U. z 2023 r. poz. 285, z późn. zm.), ma obowiązek doręczenia korespondencji na adres do doręczeń elektronicznych.

⁶⁾ Maksymalna liczba znaków w pkt 7.1. wynosi 1000, natomiast w przypadku pkt 7.2.4. wartość ta odnosi się do pojedynczego wiersza. W przypadku potrzeby dodatkowego uzasadnienia, które wykracza poza wskazany limit znaków, uzasadnienie zamieszcza się na osobnych stronach i dołącza do formularza. W przypadku większej liczby wierszy w pkt 7.2.4. kolejne wiersze dodaje się w formularzu albo zamieszcza na osobnych stronach i dołącza do formularza.

⁷⁾ W przypadku zaznaczenia pola „nie” (wskazania terenu objętego pismem jako części działki ewidencyjnej lub działek ewidencyjnych) można dodać załącznik z określeniem granic terenu w formie graficznej.

⁸⁾ Podaje się nazwę lub symbol klasy przeznaczenia terenu zgodnie ze standardami określonymi w przepisach wykonawczych wydanych na podstawie art. 16 ust. 2 ustawy z dnia 27 marca 2003 r. o planowaniu i zagospodarowaniu przestrzennym (Dz. U. z 2023 r. poz. 977, z późn. zm.).

⁹⁾ W przypadku dołączenia do pisma załączników zawierających dane osobowe, inne niż wymienione w pkt 4, 5 i 6, załączniki te należy zanonimizować, tj. ukryć dane osobowe.

**ZARZĄD
WOJEWÓDZTWA DOLNOŚLĄSKIEGO**

WYBRZEŻE J. SŁOWACKIEGO 12-14, 50-411 WROCŁAW

IRT.ZPP.5310.5.2025

Wrocław, 08.01.2025 r.

Dotyczy: **pisma Wójta Gminy Kobierzyce,**
Nr: Nr.RlIN.6721.6.2023-15 z dnia 13.11.2025 r.,
data wpływu do UMWD: 04.12.2025 r.,
data wpływu do IRT: 09.12.2025 r.

Wójt Gminy Kobierzyce
Al. Pałacowa 1
55-040 Kobierzyce

W sprawie wniosków do:

- projektu miejscowego planu zagospodarowania przestrzennego wsi Krzyżowice (E70), gmina Kobierzyce,
- projektu miejscowego planu zagospodarowania przestrzennego wsi Dobkowice (I44), gmina Kobierzyce,
- projektu miejscowego planu zagospodarowania przestrzennego wsi Królikowice (F34), gmina Kobierzyce,
- projektu miejscowego planu zagospodarowania przestrzennego wsi Kuklice (D75), gmina Kobierzyce,
- projektu miejscowego planu zagospodarowania przestrzennego wsi Magnice (D74), gmina Kobierzyce,
- projektu miejscowego planu zagospodarowania przestrzennego wsi Małuszów (B100), gmina Kobierzyce,
- projektu miejscowego planu zagospodarowania przestrzennego wsi Solna (G61), gmina Kobierzyce,
- projektu miejscowego planu zagospodarowania przestrzennego wsi Szczepankowice (H17), gmina Kobierzyce,
- projektu miejscowego planu zagospodarowania przestrzennego wsi Wierzbice (G60), gmina Kobierzyce,
- projektu miejscowego planu zagospodarowania przestrzennego obrębu Kobierzyce (D73), gmina Kobierzyce,
- projektu miejscowego planu zagospodarowania przestrzennego obszaru położonego przy ul. Wincentego Witosa w środkowo-wschodniej części wsi Kobierzyce (D81), gmina Kobierzyce,
- projektu miejscowego planu zagospodarowania przestrzennego obszaru położonego w rejonie ulic: Sportowej, Pałacowej, Dębowej w północno-wschodniej części wsi Kobierzyce (D82), gmina Kobierzyce

Na podstawie art. 14 ust. 1 pkt 7 i art. 41 ust. 1 ustawy z dnia 5 czerwca 1998 r. o samorządzie województwa (Dz.U. z 2024 r. poz. 566 z późn. zm.), w związku z art. 17 pkt 2, art. 17 pkt 6 lit. b oraz art. 39 ust. 5 ustawy z dnia 27 marca 2003 r. o planowaniu i zagospodarowaniu przestrzennym (Dz.U. z 2024 r. poz. 1130 z późn. zm.) oraz w związku z Uchwałą Nr 8220/VI/24 Zarządu Województwa Dolnośląskiego z dnia 20 lutego 2024 r. w sprawie udzielenia upoważnienia dla Pani Agnieszki Wałęgi, Zastępcy Dyrektora Instytutu Rozwoju Terytorialnego, do działania w imieniu Zarządu Województwa Dolnośląskiego, Zarząd Województwa Dolnośląskiego wnioskuje o uwzględnienie zapisów zawartych w Planie zagospodarowania przestrzennego województwa dolnośląskiego, przyjętym Uchwałą

nr XIX/482/20 Sejmiku Województwa Dolnośląskiego z dnia 16 czerwca 2020 r. i opublikowanym w Dz. Urz. Woj. Doln. z dnia 30 czerwca 2020 r. poz. 4036.

Na terenie objętym projektem miejscowego planu zagospodarowania przestrzennego **wsi Królikowice (F34)**, w obowiązującym Planie zagospodarowania przestrzennego województwa dolnośląskiego, przyjętym Uchwałą nr XIX/482/20 Sejmiku Województwa Dolnośląskiego z dnia 16 czerwca 2020 r. i opublikowanym w Dz. Urz. Woj. Doln. z dnia 30 czerwca 2020 r. poz. 4036 ujęte są zadania:

- *K6 - Budowa drogi ekspresowej S8 na odcinku Wrocław (Magnice) – Kłodzko,*
- *K142 - Kompleksowy projekt adaptacji lasów i leśnictwa do zmian klimatu – mała retencja oraz przeciwdziałanie erozji wodnej na terenach górskich,*
- *K143 - Kompleksowy projekt adaptacji lasów i leśnictwa do zmian klimatu – zapobieganie, przeciwdziałanie oraz ograniczanie skutków zagrożeń związanych z pożarami lasów,*
- *K174 - II. Kobierzyce: Bieżąca rozbudowa sieci kanalizacji sanitarnej na terenie Gminy,*
- *K234 - 1. Bieżąca rozbudowa sieci kanalizacji sanitarnej na terenie gminy,*
2. Budowa przesyłowej sieci kanalizacji sanitarnej tłocznej z oczyszczalni ścieków Pustków Żurawski do oczyszczalni ścieków Kobierzyce wraz z likwidacją istniejącej oczyszczalni ścieków w Pustkowie Żurawskim,
- *K312 - Budowa drogi ekspresowej S5 na odcinku Sobótka (S8) – Bolków (S3),*

natomiast w sąsiedztwie:

- *KW6 - Rewitalizacja linii kolejowej nr 285 na odcinku Wrocław Gł. – Świdnica Przedmieście wraz z linią nr 771 Świdnica Przedmieście – Świdnica Miasto.*

Na terenie objętym projektem miejscowego planu zagospodarowania przestrzennego **wsi Magnice (D74)**, w obowiązującym Planie zagospodarowania przestrzennego województwa dolnośląskiego, ujęte są zadania:

- *K6 - Budowa drogi ekspresowej S8 na odcinku Wrocław (Magnice) – Kłodzko,*
- *K142 - Kompleksowy projekt adaptacji lasów i leśnictwa do zmian klimatu – mała retencja oraz przeciwdziałanie erozji wodnej na terenach górskich,*
- *K143 - Kompleksowy projekt adaptacji lasów i leśnictwa do zmian klimatu – zapobieganie, przeciwdziałanie oraz ograniczanie skutków zagrożeń związanych z pożarami lasów,*
- *K174 - II. Kobierzyce: Bieżąca rozbudowa sieci kanalizacji sanitarnej na terenie Gminy,*
- *K234 - 1. Bieżąca rozbudowa sieci kanalizacji sanitarnej na terenie gminy,*
2. Budowa przesyłowej sieci kanalizacji sanitarnej tłocznej z oczyszczalni ścieków Pustków Żurawski do oczyszczalni ścieków Kobierzyce wraz z likwidacją istniejącej oczyszczalni ścieków w Pustkowie Żurawskim.

Na terenie objętym projektem miejscowego planu zagospodarowania przestrzennego **wsi Solna (G61)**, w obowiązującym Planie zagospodarowania przestrzennego województwa dolnośląskiego, ujęte są zadania:

- *K142 - Kompleksowy projekt adaptacji lasów i leśnictwa do zmian klimatu – mała retencja oraz przeciwdziałanie erozji wodnej na terenach górskich,*
- *K143 - Kompleksowy projekt adaptacji lasów i leśnictwa do zmian klimatu – zapobieganie, przeciwdziałanie oraz ograniczanie skutków zagrożeń związanych z pożarami lasów,*
- *K174 - II. Kobierzyce: Bieżąca rozbudowa sieci kanalizacji sanitarnej na terenie Gminy,*
- *K234 - 1. Bieżąca rozbudowa sieci kanalizacji sanitarnej na terenie gminy,*

2. Budowa przesyłowej sieci kanalizacji sanitarnej tłocznej z oczyszczalni ścieków Pustków Żurawski do oczyszczalni ścieków Kobierzyce wraz z likwidacją istniejącej oczyszczalni ścieków w Pustkowie Żurawskim,

- KW6 - Rewitalizacja linii kolejowej nr 285 na odcinku Wrocław Gł. – Świdnica Przedmieście wraz z linią nr 771 Świdnica Przedmieście – Świdnica Miasto.

Na terenie objętym projektem miejscowego planu zagospodarowania przestrzennego **wsi Wierzbice (G60)**, w obowiązującym Planie zagospodarowania przestrzennego województwa dolnośląskiego, ujęte są zadania:

- K142 - Kompleksowy projekt adaptacji lasów i leśnictwa do zmian klimatu – mała retencja oraz przeciwdziałanie erozji wodnej na terenach górskich,
- K143 - Kompleksowy projekt adaptacji lasów i leśnictwa do zmian klimatu – zapobieganie, przeciwdziałanie oraz ograniczanie skutków zagrożeń związanych z pożarami lasów,
- K174 - II. Kobierzyce: Bieżąca rozbudowa sieci kanalizacji sanitarnej na terenie Gminy,
- K234 - 1. Bieżąca rozbudowa sieci kanalizacji sanitarnej na terenie gminy,
2. Budowa przesyłowej sieci kanalizacji sanitarnej tłocznej z oczyszczalni ścieków Pustków Żurawski do oczyszczalni ścieków Kobierzyce wraz z likwidacją istniejącej oczyszczalni ścieków w Pustkowie Żurawskim,
- KW6 - Rewitalizacja linii kolejowej nr 285 na odcinku Wrocław Gł. – Świdnica Przedmieście wraz z linią nr 771 Świdnica Przedmieście – Świdnica Miasto.

Na terenie objętym projektem projektu miejscowego planu zagospodarowania przestrzennego **obrębu Kobierzyce (D73)**, w obowiązującym Planie zagospodarowania przestrzennego województwa dolnośląskiego, ujęte są zadania:

- K6 - Budowa drogi ekspresowej S8 na odcinku Wrocław (Magnice) – Kłodzko,
- K142 - Kompleksowy projekt adaptacji lasów i leśnictwa do zmian klimatu – mała retencja oraz przeciwdziałanie erozji wodnej na terenach górskich,
- K143 - Kompleksowy projekt adaptacji lasów i leśnictwa do zmian klimatu – zapobieganie, przeciwdziałanie oraz ograniczanie skutków zagrożeń związanych z pożarami lasów,
- K174 - II. Kobierzyce: Bieżąca rozbudowa sieci kanalizacji sanitarnej na terenie Gminy,
- K234 - 1. Bieżąca rozbudowa sieci kanalizacji sanitarnej na terenie gminy,
2. Budowa przesyłowej sieci kanalizacji sanitarnej tłocznej z oczyszczalni ścieków Pustków Żurawski do oczyszczalni ścieków Kobierzyce wraz z likwidacją istniejącej oczyszczalni ścieków w Pustkowie Żurawskim,
- KW6 - Rewitalizacja linii kolejowej nr 285 na odcinku Wrocław Gł. – Świdnica Przedmieście wraz z linią nr 771 Świdnica Przedmieście – Świdnica Miasto.

Na terenie objętym projektem miejscowego planu zagospodarowania przestrzennego **obszaru położonego w rejonie ulic: Sportowej, Pałacowej, Dębowej w północno-wschodniej części wsi Kobierzyce (D82)**, w obowiązującym Planie zagospodarowania przestrzennego województwa dolnośląskiego, ujęte są zadania:

- K6 - Budowa drogi ekspresowej S8 na odcinku Wrocław (Magnice) – Kłodzko,
- K142 - Kompleksowy projekt adaptacji lasów i leśnictwa do zmian klimatu – mała retencja oraz przeciwdziałanie erozji wodnej na terenach górskich,
- K143 - Kompleksowy projekt adaptacji lasów i leśnictwa do zmian klimatu – zapobieganie, przeciwdziałanie oraz ograniczanie skutków zagrożeń związanych z pożarami lasów,
- K174 - II. Kobierzyce: Bieżąca rozbudowa sieci kanalizacji sanitarnej na terenie Gminy,
- K234 - 1. Bieżąca rozbudowa sieci kanalizacji sanitarnej na terenie gminy,
2. Budowa przesyłowej sieci kanalizacji sanitarnej tłocznej z oczyszczalni ścieków Pustków Żurawski do oczyszczalni ścieków Kobierzyce wraz z likwidacją istniejącej oczyszczalni ścieków w Pustkowie Żurawskim.

Na terenach objętych projektami miejscowych planów zagospodarowania przestrzennego: **wsí Krzyżowice (E70), wsi Dobkowice (I44), wsi Kuklice (D75), wsi Małuszów (B100), wsi Szczepankowice (H17), obszaru położonego przy ul. Wincentego Witosa w środkowo-wschodniej części wsi Kobierzyce (D81)** w obowiązującym Planie zagospodarowania przestrzennego województwa dolnośląskiego, ujęte są zadania:

- *K142 - Kompleksowy projekt adaptacji lasów i leśnictwa do zmian klimatu – mała retencja oraz przeciwdziałanie erozji wodnej na terenach górskich,*
- *K143 - Kompleksowy projekt adaptacji lasów i leśnictwa do zmian klimatu – zapobieganie, przeciwdziałanie oraz ograniczanie skutków zagrożeń związanych z pożarami lasów,*
- *K174 - II. Kobierzyce: Bieżąca rozbudowa sieci kanalizacji sanitarnej na terenie Gminy,*
- *K234 - 1. Bieżąca rozbudowa sieci kanalizacji sanitarnej na terenie gminy,
2. Budowa przesyłowej sieci kanalizacji sanitarnej tłocznej z oczyszczalni ścieków Pustków Żurawski do oczyszczalni ścieków Kobierzyce wraz z likwidacją istniejącej oczyszczalni ścieków w Pustkowie Żurawskim.*

Zarząd Województwa Dolnośląskiego informuje, że w Planie zagospodarowania przestrzennego województwa dolnośląskiego, na terenach objętych **wszystkimi ww. projektami**, ujęta została postulowana inwestycja:

- *Inwestycje liniowe towarzyszące zagospodarowaniu złóż gazu ziemnego,* dodatkowo na terenie objętym projektem miejscowego planu zagospodarowania przestrzennego **wsí Małuszów (B100)** ujęta została postulowana inwestycja:
- *Budowa linii 110 kV relacji: Wrocław – Kąty Wrocławskie.*

Jednocześnie Zarząd Województwa Dolnośląskiego informuje, że w Planie zagospodarowania przestrzennego województwa dolnośląskiego, na terenie objętym ww. projektem, ujęte zostały następujące postulaty:

- wyznaczenie rezerwy terenowej dla budowy obwodnicy Wierzbic w ciągu drogi wojewodkiej nr 346 - na obszarze objętym projektem mpzp wsi Wierzbice (G60),
- wyznaczenie rezerwy terenowej dla budowy obwodnicy Szczepankowic w ciągu drogi wojewodkiej nr 346 - w sąsiedztwie obszaru objętego projektem mpzp wsi Szczepankowice (H17),
- rewitalizacja linii kolejowej nr 310 na odcinku Kobierzyce – Piława Górna - na obszarze objętym projektem mpzp obrębu Kobierzyce (D73),
- rozbudowa DK35 na odc.: Świebodzice – Mokrzeszów – Słotwina, Pszenno – Szczepanów oraz odc. Siedlakowice – Małuszów - na obszarze objętym projektem mpzp wsi Małuszów (B100).

Dodatkowo Zarząd Województwa Dolnośląskiego informuje, że w Rządowym Programie Budowy Dróg Krajowych do 2030 r. (z perspektywą do 2033 r.) ujęto zadania:

- „Rozbudowa/budowa autostrady A4 odc. Wrocław – Krzyżowa” – w sąsiedztwie projektu mpzp wsi Szczepankowice (H17),
- „Budowa drogi S8 na odc. Wrocław (Magnice) – Kłodzko” - na obszarach objętych projektami mpzp: wsi Królikowice (F34), obrębu Kobierzyce (D73), obszaru położonego w rejonie ulic: Sportowej, Pałacowej, Dębowej w północno-wschodniej części wsi Kobierzyce (D82), wsi Magnice (D74),
- Budowa drogi S5 na odc. Sobótka (S8) – Bolków (S3) - na obszarze objętym projektem mpzp: wsi Królikowice (F34).

Uchwała Nr 253/2022 Rady Ministrów z dnia 13 grudnia 2022 r. w sprawie ustanowienia programu wieloletniego pod nazwą „Rządowy Program Budowy Dróg Krajowych do 2030 r. (z perspektywą do 2033 r.)”.

W Planie rozwoju infrastruktury transportowej w województwie dolnośląskim z perspektywą do 2030, przyjętym Uchwałą Nr 7077/VI/23 Zarządu Województwa Dolnośląskiego z dnia 20 czerwca 2023 r. oraz zmienionym Uchwałą 7954/VI/23 Zarządu Województwa Dolnośląskiego z dnia 18 grudnia 2023 r., zawarto następujące inwestycje:

- Prace na drodze 346 na odcinku Wierzbice – Stary Śleszów - na obszarze objętym projektem mpzp wsi Szczepankowice (H17),
- Prace na drodze 346 na odcinku Kąty Wrocławskie – Wierzbice - na obszarze objętym projektem mpzp wsi Wierzbice (G60),
- Rewitalizacja linii kolejowej nr 310 na odcinku Kobierzyce – Łagiewniki Dzierżoniowskie – Piława Górna - na obszarze objętym projektem mpzp obrębu Kobierzyce (D73).

Zarząd Województwa Dolnośląskiego informuje, że w Planie zagospodarowania przestrzennego województwa dolnośląskiego, ujęte zostały Trasy rowerowe wynikające ze Strategii Zintegrowanych Inwestycji Terytorialnych Wrocławskiego Obszaru Funkcjonalnego (ZIT, WrOF):

- Gniechowice – Żórawina Osiedle - na terenach objętych projektami mpzp: wsi Królikowice (F34), obrębu Kobierzyce (D73), obszaru położonego przy ul. Wincentego Witosa w środkowo-wschodniej części wsi Kobierzyce (D81),
- Kobierzyce – Wrocław - na terenie objętym projektem mpzp obszaru położonego w rejonie ulic: Sportowej, Pałacowej, Dębowej w północno-wschodniej części wsi Kobierzyce (D82), w sąsiedztwie terenu objętego projektem mpzp wsi Magnice (D74), w sąsiedztwie *terenu objętego projektem mpzp* obrębu Kobierzyce (D73),
- Sobótka – Wrocław - na terenach objętych projektami mpzp: wsi Krzyżowice (E70), wsi Małuszów (B100),
- Sobótka - Wrocław (linia kolejowa) - na terenach objętych projektami mpzp: wsi Wierzbice (G60), wsi Solna (G61), w sąsiedztwie terenu objętego projektem mpzp wsi Królikowice (F34), obrębu Kobierzyce (D73),
- Sobótka - Wrocław (linia kolejowa) – Kłodzko - na terenie objętym projektem mpzp obrębu Kobierzyce (D73).

Ustalenia zawarte w Planie zagospodarowania przestrzennego województwa dolnośląskiego dla gminy Kobierzyce:

Cel 3.

Zapewnienie bezpieczeństwa mieszkańcom przez struktury przestrzenne odporne na zmiany klimatu, zagrożenia naturalne i pochodzące z działalności człowieka.

Kierunek 3.1.

Zapewnienie warunków dla rozwoju infrastruktury energetycznej oraz racjonalnego rozwoju energetyki opartej na odnawialnych źródłach energii przy wykorzystaniu naturalnych uwarunkowań regionu.

Określenie warunków i wskaźników lokalizacji urządzeń wytwarzających energię z odnawialnych źródeł energii na dachach i zadaszeniach obiektów przy określaniu wytycznych dla terenów przeznaczanych pod zabudowę usługową i produkcyjną, w szczególności wyznaczanych na obszarach optymalnej lokalizacji nowych inwestycji. Zaleca się wskazanie kompleksów zabudowy usługowej lub produkcyjnej o łącznej powierzchni przekraczającej 10 ha, a w szczególności zlokalizowanych na obszarach optymalnej lokalizacji nowych inwestycji, jako obszarów, na których na dachach i zadaszeniach obiektów mogą zostać rozmieszczone urządzenia wytwarzające energię z

odnawialnych źródeł energii o mocy przekraczającej 100 kW, a także ich strefy ochronne związane z ograniczeniami w zabudowie oraz zagospodarowaniu i użytkowaniu terenu.

Kierunek 3.2.

Zapewnienie warunków dla wyposażenia terenów zurbanizowanych w urządzenia i systemy umożliwiające dostarczanie wody i odbiór ścieków oraz zagospodarowanie odpadów.

Uwzględnienie inwestycji celu publicznego o znaczeniu ponadlokalnym, wskazanych w aneksie nr 1 w pozycjach od K174 do K301 oraz od W33 do W119 i na rysunku Planu nr 9, ustalonych w następujących dokumentach:

- 1) Wojewódzkim Planie Gospodarki Odpadami dla Województwa Dolnośląskiego na lata 2016-2022, (do czasu aktualizacji dokumentu zgodnie ze zmianami wprowadzonymi ustawą z dnia 4 lipca 2019 r. o zmianie ustawy o odpadach oraz niektórych innych ustaw (Dz.U. z dnia 29 lipca 2019 r. poz. 1403),
- 2) Planie gospodarki odpadami dla województwa wielkopolskiego na lata 2016-2022 wraz z planem inwestycyjnym, (do czasu aktualizacji dokumentu zgodnie ze zmianami wprowadzonymi ustawą z dnia 4 lipca 2019 r. o zmianie ustawy o odpadach oraz niektórych innych ustaw (Dz.U. z dnia 29 lipca 2019 r. poz. 1403),
- 3) Aktualizacji Krajowego Programu Oczyszczania Ścieków Komunalnych 2017.

Kierunek 3.4.

Zmniejszenie uciążliwości przewozu towarów masowych.

Uwzględnienie inwestycji wskazanych w aneksie nr 1 na poz. K31, K32, K45, K138, K139, K140 i na rysunku Planu nr 9, ustalonych w następujących dokumentach:

- 1) Kontrakt Terytorialny dla Województwa Dolnośląskiego,
- 2) Program Operacyjny Infrastruktura i Środowisko 2014-2020,
- 3) Program zarządzania ryzykiem powodziowym dla obszaru dorzecza Odry,
- 4) Plan gospodarowania wodami na obszarze dorzecza Odry.
- 5) Założenia do planów rozwoju śródlądowych dróg wodnych w Polsce na lata 2016–2020 z perspektywą do roku 2030.

Kierunek 3.5.

Ograniczanie negatywnych skutków ekstremalnych zjawisk naturalnych – powodzi i suszy.

Uwzględnienie inwestycji celu publicznego o znaczeniu ponadlokalnym ustalonych w dokumentach krajowych, wskazanych w pozycjach od K31 do K143 w aneksie nr 1 i na rysunku Planu nr 9, w tym m.in:

- 1) zabezpieczenie lokalizacji suchych zbiorników przeciwpowodziowych w Kotlinie Kłodzkiej, Kamieniec Żąbkowicki (Kamieniec Żąbkowicki), Nagodzice (Międzyzylesie), Goszów (Stronie Śląskie), Pawłowice (Kamieniec Żąbkowicki);
- 2) zabezpieczenie lokalizacji 5 suchych zbiorników retencyjnych w Kotlinie Jeleniogórskiej: Kamienica (Stara Kamienica), Karpniki, Kostrzyca (Mysłakowice), Sędziszów, Stara Białka (Kamienna Góra);
- 3) zabezpieczenie lokalizacji suchych zbiorników przeciwpowodziowych: Świecie (Leśna), Jurków (Leśna), Pawłowice (Żąbkowice Śląskie);

Cel 4.

Dobra dostępność transportowa i sprawne systemy infrastruktury transportowej.

Kierunek 4.1.

Zwiększenie dostępności zewnętrznej w ramach sieci TEN-T.

Uwzględnienie inwestycji wskazanych w aneksie nr 1 na poz. K1-K29, K163, K166, K170-K173, K302-K304, K312, KW2-KW11 i na rysunku Planu nr 9, ustalonych w następujących dokumentach:

- 1) Kontrakt Terytorialny dla Województwa Dolnośląskiego,
- 2) Program Operacyjny Infrastruktura i Środowisko 2014-2020,
- 3) Program Budowy Dróg Krajowych na lata 2014-2023 (z perspektywą do 2025 r.),
- 4) Krajowy Program Kolejowy do 2023 r.
- 5) Master Plan dla Transportu Kolejowego w Polsce do 2030 r.
- 6) Koncepcja przygotowania i realizacji inwestycji Port Solidarność – Centralny Port Komunikacyjny dla Rzeczypospolitej Polskiej,
- 7) Program Inwestycji Dworcowych na lata 2016 – 2023.

Kierunek E.4.1.

Zwiększenie sprawności systemu komunikacyjnego i transportu zbiorowego we WrOF

Działanie 4.1.2.

Działania z zakresu zwiększenia udziału ruchu rowerowego w transporcie WrOF

Uwzględnienie głównych tras rowerowych, wyznaczonych w Koncepcji sieci głównych tras rowerowych województwa dolnośląskiego.

Wyznaczenie elementów systemu bike & ride przy stacjach i przystankach kolejowych oraz pętlach tramwajowych a także dworcach autobusowych.

Wyznaczenie tras rowerowych umożliwiających bezpośredni dojazd rowerem z punktów centralnych miejscowości

położonych w promieniu do 7 km do zintegrowanych węzłów przesiadkowych.

Uwzględnienie i uzupełnienie tras rowerowych przewidzianych w ramach Strategii Zintegrowanych Inwestycji Terytorialnych Wrocławskiego Obszaru Funkcjonalnego (ZIT WrOF), które łączą Wrocław z gminami ościennymi.

Planowanie i realizacja pozostałych tras rowerowych wzdłuż dróg gminnych pozwalających na powiązanie jednostek osadniczych bezpośrednio z celami codziennych dojazdów do szkoły, pracy i usług lub przystanków i węzłów transportu zbiorowego, mogących stanowić jeden z etapów tych podróży (z zachowaniem odpowiednich rozwiązań zapewniających bezpieczeństwo, adekwatnych, w szczególności do natężenia ruchu na poszczególnych odcinkach tych dróg).

Kierunek E.4.2.

Zapewnienie wysokiej jakości życia i inwestowania, przy zachowaniu wysokich wartości i cech krajobrazu kulturowego WrOF

Działanie 4.2.1.

Działania z zakresu podniesienia jakości zamieszkania.

Ograniczenie przeznaczania pod zabudowę podlegającą ochronie przed hałasem terenów narażonych na ponadnormatywne oddziaływanie infrastruktury transportowej. Poza terenami miast pod zabudowę podlegającą ochronie przed hałasem, zaleca się przeznaczanie terenów położonych w odległościach co najmniej:

- 1) 100 m od linii kolejowych zaliczanych do sieci TEN-T
- 2) 100 m od autostrad, dróg ekspresowych oraz głównych ruchu przyspieszonego,
- 3) 50 m od dróg głównych.

Separowanie terenów zabudowy podlegającej ochronie przed hałasem od obiektów i terenów zabudowy produkcyjnej i usługowej poprzez ustalenie minimalnych odległości między terenami zabudowy podlegającej ochronie przed hałasem a dużymi zwartymi kompleksami terenów zabudowy produkcyjnej, usługowej lub produkcyjno-usługowej. Poza terenami miast zaleca się aby zachowywać parametr odległości co najmniej 150 m między terenami zabudowy podlegającej ochronie przed hałasem a zwartymi kompleksami zabudowy produkcyjnej, usługowej lub produkcyjno-usługowej o powierzchni przekraczającej 10,0ha.

Określenie minimalnych odległości pomiędzy terenami zabudowy podlegającej ochronie przed hałasem a najbliższymi terenami zabudowy związanej z potencjalną emisją fetoru. Zaleca się zachowanie odległości terenów zabudowy podlegającej ochronie przed hałasem co najmniej:

- 1) 400 m od najbliższych terenów zabudowy związanej z wielkotowarową produkcją zwierzęcą, stanowiącą przedsięwzięcie mogące zawsze znacząco oddziaływać na środowisko (powyżej 210 DJP),
- 2) 300 m od najbliższych terenów istniejącej lub projektowanej zabudowy związanej z wielkotowarową produkcją zwierzęcą, stanowiącą przedsięwzięcie mogące potencjalnie znacząco oddziaływać na środowisko (od 60 do 210 DJP),
- 3) 300 m od najbliższych terenów zabudowy istniejącej lub projektowanej związanej z przetwarzaniem i składowaniem odpadów.

Działanie 4.2.2.

Działania z zakresu zachowania wysokich wartości i cech krajobrazu kulturowego WrOF.

Wskazywanie obiektów, zespołów i obszarów zabytkowych do objęcia ochroną konserwatorską (wpis do rejestru zabytków lub ujęcie w ewidencji zabytków), w tym dóbr kultury współczesnej.

Wprowadzanie wytycznych w zakresie zasad ochrony i zagospodarowania dóbr kultury współczesnej.

Kierunek E.4.3.

Skuteczna ochrona walorów przyrodniczo-krajobrazowych i racjonalne wykorzystanie zasobów

Działanie 4.3.1.

Działania z zakresu zapewnienia odpowiedniej jakości i spójności terenów cennych przyrodniczo i krajobrazowo.

Uwzględnienie i zachowanie ciągłości wskazanych w Planie korytarzy ekologicznych o znaczeniu ponadlokalnym (lądowych i rzecznych) poprzez uszczegółowienie ich przebiegu oraz określenie zasad ich zagospodarowania w oparciu o aktualne opracowania ekofizjograficzne i inwentaryzacje przyrodnicze, z uwzględnieniem lokalnych uwarunkowań przestrzennych.

Przy wyznaczaniu korytarzy ekologicznych o znaczeniu ponadlokalnym zaleca się zachowanie poniższych parametrów:

- 1) szerokość korytarza ekologicznego lądowego lub rzeczno-głównego (międzynarodowe) powinna wynosić co najmniej 300 m, przy czym wskazane jest uzyskanie szerokości korytarza pomiędzy 1000 m a 5000 m, wyznaczonego poza terenami zabudowanymi i terenami zurbanizowanymi,
- 2) szerokość korytarza ekologicznego lądowego (krajowego) powinna wynosić co najmniej 200 m, przy czym wskazane jest uzyskanie szerokości korytarza pomiędzy 300 m a 1000 m, wyznaczonego poza terenami zabudowanymi i terenami zurbanizowanymi,

- 3) szerokość korytarza ekologicznego lądowego (regionalnego) powinna wynosić co najmniej 200 m, przy czym wskazane jest uzyskanie szerokości korytarza pomiędzy 300 m a 1000 m, wyznaczonego poza terenami zabudowanymi i terenami zurbanizowanymi,
- 4) szerokość korytarza ekologicznego rzecznego o znaczeniu ponadlokalnym (w tym odcinki wymagające szczególnej ochrony) powinna wynosić co najmniej 50 m, przy czym wskazane jest uzyskanie szerokości korytarza pomiędzy 100 m a 300 m, wyznaczonego poza terenami zabudowanymi i terenami zurbanizowanymi.

Uwzględnienie i zachowanie ciągłości wskazanych w Planie (WrOF) korytarzy ekologicznych o znaczeniu lokalnym (lądowych i rzecznych) poprzez uszczegółowienie ich przebiegu oraz określenie zasad ich zagospodarowania w oparciu o aktualne opracowania ekofizjograficzne i inwentaryzacje przyrodnicze, z uwzględnieniem lokalnych uwarunkowań przestrzennych. Przy wyznaczaniu korytarzy ekologicznych o znaczeniu lokalnym zaleca się zachowanie szerokości korytarza nie mniejszej niż 30m, przy czym wskazane jest uzyskanie szerokości korytarza pomiędzy 50 m a 100 m, wyznaczonego poza terenami zabudowanymi.

Zapewnienie drożności i prawidłowego funkcjonowania korytarzom ekologicznym wyznaczonym na podstawie wskazanych we WrOF korytarzy ekologicznych o znaczeniu ponadlokalnym poprzez:

- 1) ustalenie minimalnych odległości między terenami lasów, gdzie zaleca się aby odległość ta wynosiła nie więcej niż 500 m a przestrzeń między nimi nie była przecięta barierami utrudniającymi przemieszczanie się zwierząt,
- 2) wskazanie, wymagających ochrony przed zalesieniem, cennych przyrodniczo obszarów otwartych, takich jak turzycowiska, zespoły łąk i pastwisk, obszarów podmokłych oraz osi i ciągów widokowych,
- 3) określenie zakresu ochrony przed lokowaniem zwartej zabudowy i infrastruktury technicznej
- 4) sformułowanie warunków zabezpieczenia przed zabudowywaniem dolin rzecznych poza terenami zabudowanymi i terenami zurbanizowanymi,
- 5) określenie zasięgu i zakresu zabezpieczenia przed zabudową niezabudowanych terenów (cennych) starorzeczy oraz ustalenie warunków ich odtworzenia.

Uwzględnienie systemu ochrony przyrody i zieleni miejskiej Wrocławia ustalonego w Studium uwarunkowań i kierunków zagospodarowania przestrzennego Wrocławia – w celu stworzenia docelowego spójnego układu pierścieniowo-klinowego miasta z jego otoczeniem.

Ograniczenie, w miarę możliwości, rozdzielania inwestycjami liniowymi lub dużymi terenami zabudowy, które mogłyby stanowić istotną barierę przestrzenną, dużych kompleksów leśnych oraz innych obszarów przyrodniczo cennych takich jak turzycowiska, zespoły łąk i pastwisk, obszarów podmokłych poprzez ustalenie wytycznych pozwalających na zachowanie zwartości tych obszarów. Zaleca się aby nie dzielić funkcjonalnie kompleksów leśnych oraz innych obszarów przyrodniczo cennych takich jak turzycowiska, zespoły łąk i pastwisk o powierzchni powyżej 100 ha i nie dopuszczać na ich obszarze dużych kompleksów zabudowy o powierzchni przekraczającej 10 ha.

Działanie 4.3.2.

Działania z zakresu ochrony i racjonalnego wykorzystania zasobów przyrodniczych.

Ustalanie wytycznych sprzyjających przeznaczaniu gruntów o niskiej klasie bonitacyjnej pod zalesienia i zadrzewienia.

Ustalanie wytycznych w zakresie gospodarczego wykorzystania wód opadowych i roztopowych oraz wody szarej.

Kierunek E.4.4.

Kształtowanie struktury osadniczej WrOF w sposób umożliwiający zabezpieczenie przed skutkami zmian klimatu oraz negatywnymi skutkami działalności człowieka

Działanie 4.4.1.

Działania z zakresu wdrażania systemu zielonej infrastruktury.

Uwzględnienie Systemu Zielonej Infrastruktury składającego się z jednostek Zielonej Infrastruktury (ZI), wskazanych na rysunku Planu nr 12 – tworzących kliny, ringi oraz łączniki stanowiące ciągłą całość przestrzenną, umożliwiającą przepływy środowiskowe i przyrodnicze wokół Wrocławia oraz do wewnątrz i na zewnątrz miasta.

W granicach wszystkich jednostek Zielonej Infrastruktury (ZI) wskazanych na rysunku Planu nr 12, ustala się:

- 1) zachowanie wolnej od zabudowy przestrzeni pomiędzy jednostkami osadniczymi umożliwiającej swobodne przemieszczanie się dziko żyjących zwierząt – przy czym zaleca się pozostawienie między miejscowościami wolnych od zabudowy (z wyłączeniem dróg i sieci uzbrojenia terenu) pasów terenu o szerokości co najmniej 500 m,
- 2) zapewnienie połączenia jednostek Zielonej Infrastruktury systemem tras rowerowych – w szczególności na terenach Skarbu Państwa oraz samorządu terytorialnego,
- 3) zapewnienie ciągłości korytarzy migracyjnych wzdłuż cieków naturalnych niebędących rzekami poprzez określenie wytycznych w zakresie minimalnych szerokości pasów lub pasa terenu wyłączonych spod zabudowy i zachowanych dla naturalnych procesów przyrodniczo-środowiskowych lub nasadzeń zieleni wysoką gatunkami rodzimymi – przy czym zaleca się, aby ich szerokość wynosiła co najmniej po 20m po obu stronach cieków lub 30m w przypadku pasa zlokalizowanego jedynie po jednej stronie cieku,
- 4) zapewnienie ciągłości korytarzy migracyjnych wzdłuż rzek poprzez określenie wytycznych w zakresie

minimalnych szerokości pasów lub pasa terenu wyłączonych spod możliwości zabudowy i zachowanych dla naturalnych procesów przyrodniczo-środowiskowych lub nasadzeń zieleni wysoką gatunkami rodzimymi – przy czym zaleca się, aby ich szerokość wynosiła co najmniej po 30m po obu stronach rzeki lub 50m w przypadku pasa zlokalizowanego jedynie po jednej stronie rzeki,

5) na styku Wrocławia z poszczególnymi gminami wyznaczyć lub zachować, w ramach jednostek ZI, otwarte korytarze przewietrzające poprzez określenie wytycznych w zakresie ich zabezpieczenia przed zabudowaniem i ustalenia właściwego sposobu ich zagospodarowania – przy czym zaleca się, aby zagospodarowywać ich wnętrza zakrzewieniami, a obrzeża zieleni wysoką, gdzie wskazane jest by szerokość zewnętrznych pasów terenów zieleni wysokiej miała szerokość co najmniej 15 m, a udział zieleni wysokiej w obszarze zajmowanym przez korytarz przewietrzający wynosił co najmniej 25% jego powierzchni w odniesieniu do danej jednostki ZI,

6) zachowanie istniejących cieków i zbiorników wodnych poprzez określenie wytycznych w zakresie kierunków i wskaźników dotyczących zagospodarowania oraz użytkowania terenów zapewniających utrzymanie migracji i bioróżnorodności oraz pozwalających na zachowanie ich pierwotnych parametrów retencyjnych w zakresie pojemności i zdolności przepływowej, a w miarę możliwości umożliwiających zwiększenie ich zdolności retencyjnych,

7) ograniczenie rozwoju przestrzennego zabudowy poprzez określenie wytycznych dotyczących maksymalnych zasięgów rozwoju przestrzennego zabudowy, przy czym zaleca się aby przeznaczać pod rozwój zabudowy tereny położone w odległości nie większej niż 300m od granic terenów już zabudowanych,

8) zachowanie ciągłości korytarzy złożonych z otwartych terenów poprzez określenie wytycznych w zakresie kierunków i wskaźników dotyczących zagospodarowania oraz użytkowania terenów ustalających minimalne szerokości korytarzy złożonych z terenów otwartych, przy czym zaleca się, aby szerokość tych korytarzy wynosiła od 200 do 500m,

9) zapewnienie odpowiednich stosunków wodnych poprzez wprowadzenie wytycznych dotyczących:

a) zasad regulowania stosunków wodnych przed zlokalizowaniem zabudowy i dostosowania systemu melioracyjnego do nowych warunków zagospodarowania,

b) zasad zachowania naturalnego poziomu retencji przy zmianie przeznaczenia terenu.

W granicach jednostek Zielonej Infrastruktury (ZI), wskazanych na rysunku Planu nr 12, ustala się:

1) wykluczenie możliwości lokalizacji wielkotowarowych gospodarstw rolnych,

2) łączenie terenów jednostek ZI systemem tras rowerowych.

W granicach jednostek Zielonej Infrastruktury (ZI), wskazanych na rysunku Planu nr 12, oznaczonych symbolami: PZA_1, PZA_2, PZA_3, PZA_WP_1, PZA_WT_2, PZA_WT_3, PZA_WT_WP_2 ustala się:

1) bezwzględne utrzymanie zieleni wysokiej we wszystkich formach oraz na wszystkich terenach użytkowanych jako: użytki ekologiczne, grunty zadrzewione i zakrzewione na użytkach rolnych, grunty leśne, tereny rekreacyjno-wypoczynkowe, parki, zieleńce i tereny zieleni osiedlowej, cmentarze oraz lasy gminne, z dopuszczeniem jej usunięcia jedynie na ważne cele publiczne z zakresu infrastruktury technicznej i komunikacyjnej,

2) zachowanie, uzupełnienie oraz wprowadzanie nasadzeń zieleni wysokiej wzdłuż cieków naturalnych oraz dróg publicznych,

3) zachowanie i wprowadzanie nowych zadrzewień wzdłuż miedz.

Określenie dla terenu jednostek Zielonej Infrastruktury (ZI), wskazanych na rysunku Planu nr 12, oznaczonych symbolami: PZA_1, PZA_WP_1, PZB_1, PZB_WP_1, PZC_1, PZC_WP_1 wytycznych w zakresie zachowania odpowiednich proporcji między publicznymi terenami zieleni a terenami zabudowy mieszkaniowej, produkcyjnej lub usługowej wyrażonych przy pomocy wskaźnika. Zaleca się, aby wskaźnik określający proporcje ustalony był jako iloraz powierzchni wydzielonych funkcjonalnie publicznych terenów zieleni do powierzchni terenów zabudowy mieszkaniowej oraz terenów zabudowy produkcyjnej lub usługowej i wynosił odpowiednio:

1) dla terenów zabudowy mieszkaniowej – co najmniej 0,1, tj. co najmniej 1000m² ogólnodostępnych terenów zieleni na 1ha terenów zabudowy mieszkaniowej,

2) dla terenów zabudowy produkcyjnej lub usługowej – co najmniej 0,01, tj. co najmniej 100m² powierzchni ogólnodostępnych terenów zieleni na 1ha terenów zabudowy produkcyjnej lub usługowej.

Zachowanie zwartości jednostek osadniczych o wykształconej strukturze funkcjonalno-przestrzennej w granicach jednostek Zielonej Infrastruktury (ZI), wskazanych na rysunku Planu nr 12, oznaczonych symbolami: PZB_1, PZB_2, PZB_3, PZB_WP_1, PZB_WP_2, PZB_WP_3, PZB_WT_2, PZB_WT_3 poprzez określenie wytycznych w zakresie ograniczenia przeznaczania pod rozwój zabudowy terenów znajdujących się na zwartych kompleksach terenów otwartych, zlokalizowanych poza granicami jednostek osadniczych.

Określenie wytycznych dla terenów jednostek Zielonej Infrastruktury (ZI), wskazanych na rysunku Planu nr 12, oznaczonych symbolami: PZA_WP_1, PZA_WT_WP_2, PZB_WP_1, PZB_WP_2, PZB_WP_3, PZC_WP_1, PZC_WP_2, PZC_WP_3, PZC_WT_WP_2, PZC_WT_WP_3 ograniczających możliwość lokalizacji działalności produkcyjnej zaliczonej do przedsięwzięć mogących zawsze znacząco oddziaływać na środowisko.

W granicach jednostek Zielonej Infrastruktury (ZI), wskazanych na rysunku Planu nr 12, oznaczonych symbolami: PZA_3, PZB_3, PZC_3, PZB_WP_3, PZC_WP_3, PZA_WT_3, PZB_WT_3, PZC_WT_3, PZC_WT_WP_3, PZC_MS_3

określenie wytycznych w zakresie ograniczenia przeznaczenia pod rozwój zabudowy terenów otwartych, zlokalizowanych poza terenami zabudowanymi. W celu zachowania zwartości terenów zabudowanych o wykształconej strukturze funkcjonalno-przestrzennej zaleca się wprowadzenie wytycznych w zakresie:

- 1) ograniczania rozpraszania zabudowy poprzez jej lokalizację w formie uzupełnień pomiędzy istniejącą zabudową oraz w odległości do 100m od istniejącej zabudowy,
- 2) zachowania użytkowania rolniczego na terenach dużych zwartych kompleksów rolniczej przestrzeni produkcyjnej o powierzchni powyżej 5 ha.

Działanie 4.4.2.

Działania z zakresu ograniczania negatywnych skutków zjawisk naturalnych – powodzi i suszy

Określenie wytycznych w zakresie zasad zatrzymywania i wykorzystania odpływu wód opadowych i roztopowych z dachów i powierzchni uszczelnionych celem zatrzymywania tych wód w miejscu ich wystąpienia, w szczególności zaleca się wprowadzenie ustaleń w ww. zakresie dla: 1) obszarów optymalnej lokalizacji nowych inwestycji. 2) innych terenów przeznaczanych pod rozwój skoncentrowanej działalności gospodarczej, o powierzchni większej niż 5 ha, 3) obiektów handlowych o powierzchni sprzedaży powyżej 2000 m².

Określenie wytycznych zapewniających zachowanie w stanie naturalnym terenów zależnych od wód i innych ekosystemów utrzymujących wysoką zdolność retencyjną typu: mokradła, bagna, trzęsawiska, mszary, torfowiska itp.

Działanie 4.4.3.

Działania z zakresu kształtowania zwartej struktury osadniczej WrOF odpornej na skutki zmian klimatu

Planowanie rozwoju struktur przestrzennych w oparciu o metodę Transit Oriented Development (TOD). Zaleca się wprowadzenie wytycznych zapewniających mieszkańcom jednostki osadniczej pieszy dostęp o zasięgu do 800 m:

- 1) do usług podstawowych z zakresu oświaty, handlu, gastronomii, zdrowia, sportu i rekreacji – pozwalających na zaspokojenie większości codziennych potrzeb mieszkańców jednostki,
- 2) do węzła komunikacji zbiorowej, szczególnie opartego na komunikacji szynowej.

Powiązanie rozwój osadnictwa z systemem transportowym, w szczególności z transportem szynowym – kolejowym i tramwajowym. W pierwszej kolejności zaleca się lokalizowanie zabudowy mieszkaniowej wraz z związanymi z nią usługami w odległościach do:

- 1) 800 m od stacji i przystanków kolejowych,
 - 2) 500 m od przystanków tramwajowych,
- przy czym w bezpośrednim sąsiedztwie linii kolejowych zaleca się lokalizowanie zabudowy o funkcjach usługowych, niezaliczonej do zabudowy podlegającej ochronie przed hałasem.

W przypadku wypełnienia zabudową przestrzeni znajdujących się, w odległości do 800 m od stacji i przystanków kolejowych oraz do 500 m od przystanków tramwajowych – wypracowanie wytycznych pozwalających na ograniczenie lokalizowania zabudowy mieszkaniowej wraz ze związanymi z nią usługami w odległości większej niż 2000m od stacji i przystanków kolejowych lub przystanków tramwajowych.

Lokalizowanie nowej zabudowy mieszkaniowej wielorodzinnej przede wszystkim na terenie miast.

Ograniczenie lokalizacji zabudowy mieszkaniowej wielorodzinnej poza terenami miast do zabudowy niskiej, przy zaleceniu lokalizowania jej w odległości do 800 m od stacji i przystanków kolejowych lub przystanków tramwajowych lub szkół podstawowych.

Lokalizowanie nowej intensywnej zabudowy mieszkaniowej jednorodzinnej na terenach obsługiwanych przez publiczny transport zbiorowy, w szczególności szynowy. Zaleca się, aby poza terenami miejskimi nową intensywną zabudowę mieszkaniową jednorodziną – szeregową, łańcuchową oraz zwartą – lokalizować w odległości do:

- 1) 2000 m od stacji i przystanków kolejowych lub przystanków tramwajowych lub
- 2) 1200 m od szkół podstawowych.

Określenie wytycznych pozwalających na ograniczenie zasięgu rozwoju przestrzennego jednostek osadniczych nieposiadających dostępu do stacji i przystanków kolejowych lub przystanków tramwajowych lub niewyposażonych w szkołę podstawową. Zaleca się, aby w pierwszej kolejności pod rozwój przeznaczać tereny niezabudowane zlokalizowane pomiędzy istniejącą zabudową w granicach jednostki osadniczej, a w przypadku braku takich terenów – tereny położone w bezpośrednim sąsiedztwie zabudowy, lecz w odległości nie większej niż 100 m od granic obszarów jednostki osadniczej o wykształconej w pełni, zwartej strukturze funkcjonalno-przestrzennej.

Uwzględnienie lokalnych warunków nasłoneczniania terenu przy ustalaniu wytycznych dla kształtowania terenów mieszkaniowych pod kątem optymalnego wykorzystania energii solarnej do wytwarzania energii cieplnej i elektrycznej oraz minimalizacji zjawiska kumulacji ciepłej poprzez określenie zasad:

- 1) kształtowania układu drogowego w sposób determinujący kierunki sytuowania zabudowy,
- 2) kształtowania wysokości zabudowy na terenach sąsiednich,

- 3) dopasowania rodzajów dachu i ich kąta nachylenia do lokalnych warunków,
- 4) nasycania terenów zabudowy zielenią – w szczególności wysoką,
- 5) ograniczania powstawania dużych połaci terenu o utwardzonej nawierzchni, cechujących się wysokim poziomem akumulacji ciepłej,
- 6) defragmentacji dużych połaci terenu o utwardzonej nawierzchni elementami wprowadzającymi zacienienie.

Określenie wytycznych kształtowania zabudowy i zagospodarowania terenu oraz jego wyposażenia uwzględniające warunki przewietrzania terenów poprzez określenie zasad:

- 1) kształtowania układu przestrzennego zabudowy i zagospodarowania terenu zapewniających odpowiednie warunki przewietrzania na terenach zabudowanych i przeznaczanych pod zabudowę,
- 2) uwzględniania systemu terenów zieleni jako elementu wpływającego na warunki przewietrzania,
- 3) określania udziału terenów biologicznie czynnych oraz zieleni wysokiej, w tym na terenach komunikacyjnych.

Wprowadzanie szpalerów lub alei drzew w obszarach dróg lub w ich bezpośrednim sąsiedztwie. W przypadku braku możliwości wprowadzenia szpalerów lub alei w pasach drogowych wzdłuż zabudowy kwartałowej, czy pierzejowej w ścisłej zabudowie śródmiejskiej, stosowanie podcieni lub arkad umożliwiających, poza ruchem powietrza, swobodne przemieszanie się osób w tej przestrzeni.

Zachowywanie pomiędzy jednostkami osadniczymi wolnych od zabudowy i zagospodarowania (z wyłączeniem dróg i sieci uzbrojenia terenu) terenów otwartych lub zalesionych. Zaleca się, aby wolne od zabudowy i zagospodarowania przestrzenie otwarte lub zalesione miały szerokość co najmniej 500m, a w przypadku gdy odległość ta jest mniejsza niż 500m zaleca się ograniczenie rozwoju zabudowy na kierunkach, w których mógłby on doprowadzić do dalszego zmniejszenia przestrzeni wolnej od zabudowy pomiędzy jednostkami osadniczymi.

Postulaty zawarte w Planie zagospodarowania przestrzennego województwa dolnośląskiego dla gminy Kobierzyce:

Cel 1.

Zapewnienie warunków zrównoważonego rozwoju społeczno-gospodarczego oraz dostępu do usług i rynku pracy dzięki hierarchicznej strukturze sieci osadniczej.

Kierunek 1.4.

Zwiększenie dostępności przestrzeni i usług publicznych dla osób ze szczególnymi potrzebami.

Kształtowanie polityki przestrzennej na terenie gmin w sposób zapewniający wysoką jakość życia mieszkańcom poprzez:

- 1) planowanie zabudowy mieszkaniowej, przestrzeni publicznych, oraz infrastruktury usług publicznych, spełniających wymogi dostępności dla osób ze szczególnymi potrzebami,
- 2) określenie wskaźnika udziału mieszkań przeznaczonych dla osób ze szczególnymi potrzebami w nowo budowanych mieszkaniach;

Uwzględnienie w studiach gmin konieczności przeprowadzenia inwentaryzacji i audytów dotyczących występowania w przestrzeni publicznej barier ograniczających dostępność obiektów dla osób ze szczególnymi potrzebami.

Cel 2.

Racjonalny i zrównoważony sposób wykorzystania zasobów środowiska przyrodniczego, kulturowego i krajobrazu

Kierunek 2.1.

Stworzenie spójnego regionalnego systemu ochrony przyrody, funkcjonującego w ramach struktur krajowych i europejskich.

Uwzględnianie w polityce przestrzennej gminy konieczności ochrony zasobów środowiska przyrodniczego zgodnie z zasadą zrównoważonego rozwoju (w tym zapisów zawartych w obowiązujących planach ochrony obszarów chronionych).

Ograniczenie lokalizowania elementów i obiektów infrastruktury technicznej w miejscach eksponowanych widokowo, ochrona i zagospodarowanie punktów widokowych, ochrona i kształtowanie ciągów i osi widokowych.

Uwzględnianie studiów i ocen zmian krajobrazu w pracach nad lokalnymi dokumentami strategicznymi i planistycznymi.

Obszary korytarzy ekologicznych zidentyfikowanych w Planie oraz w lokalnych opracowaniach planistycznych należy w miarę możliwości chronić przed zabudową ciągłą i lokalizowaniem infrastruktury, planować zalesienia i zadrzewienia pomiędzy istniejącą zabudową i obszarami przyległymi.

Ograniczenie zabudowy dolin rzecznych (ochrona brzegów rzek przed zabudową, grodzeniem, osuszaniem i

niszczeniem szaty roślinnej) w celu zachowania drożności korytarzy ekologicznych i minimalizowania skutków powodzi.

Kierunek 2.2.

Wykorzystanie zasobów dziedzictwa kulturowego i krajobrazu.

Uwzględnianie założeń „Programu opieki nad zabytkami województwa dolnośląskiego” w gminnych programach opieki nad zabytkami w celu skoordynowania działań w sferze ochrony zabytków.

Wskazywanie w dokumentach planistycznych obiektów i obszarów, które powinny uzyskać ustawową formę ochrony zabytków (wpis do rejestru zabytków lub ujęcie w wojewódzkiej ewidencji zabytków).

Realizacja funkcji turystycznych w ramach rewitalizacji obszarów zdegradowanych.

W obszarach stykowych wyznaczonych w Planie obszarów funkcjonalnych zapewnienie ciągłości planowanych głównych tras rowerowych województwa dolnośląskiego o przebiegu w korytarzach wskazanych na rysunku Planu nr 2 System ochrony zasobów przyrodniczych, krajobrazowych i kulturowych zgodnie z Koncepcją sieci głównych tras rowerowych województwa dolnośląskiego

Kierunek 2.3.

Ochrona i racjonalne wykorzystanie zasobów środowiska.

Uwzględnienie ochrony udokumentowanych złóż o znaczeniu ogólnokrajowym i regionalnym i planowanie przeznaczenia terenów w sposób niewywołujący potencjalnych konfliktów związanych z ich eksploatacją.

Ograniczanie przeznaczania zwartych kompleksów gruntów rolnych na zabudowę mieszkaniową i usługową.

Uwzględnienie obszarów i wymogów ochrony Głównych Zbiorników Wód Podziemnych (GZWP) i Lokalnych Zbiorników Wód Podziemnych (LZWP), które zostały wskazane na rysunku Planu nr 4. Zasoby środowiska, jako obszary ochrony Zbiorników Wód Podziemnych, zgodnie z warunkami określonymi w planach gospodarowania wodami.

Uwzględnienie w planowaniu przestrzennym występowania wpływów eksploatacji górniczej w zasięgu terenów górniczych.

Cel 3.

Zapewnienie bezpieczeństwa mieszkańcom przez struktury przestrzenne odporne na zmiany klimatu, zagrożenia naturalne i pochodzące z działalności człowieka.

Kierunek 3.1.

Zapewnienie warunków dla rozwoju infrastruktury energetycznej oraz racjonalnego rozwoju energetyki opartej na odnawialnych źródłach energii przy wykorzystaniu naturalnych uwarunkowań regionu.

Uwzględnienie możliwości realizacji inwestycji wynikających z planów rozwoju przedsiębiorstw energetycznych w lokalnych opracowaniach planistycznych, w zakresie wskazanym w aneksie nr 3 i na rysunku Planu nr 6.

Zastosowanie zapisów w lokalnych opracowaniach planistycznych wskazujących realizację sieci energetycznych jako podziemnych na terenach zabudowanych oraz przeznaczonych pod rozwój zabudowy. Realizację napowietrznych sieci proponuje się dopuszczać jedynie w uzasadnionych przypadkach, na obszarach regionalnych stref aktywności gospodarczej oraz innych kompleksów zabudowy produkcyjnej lub usługowej o łącznej powierzchni powyżej 10 ha.

Wykonanie i uwzględnienie bilansu energetycznego, zawierającego analizę potrzeb transportowych użytkowników terenów oraz lokalnych warunków dla rozwoju odnawialnych źródeł energii, przy planowaniu rozwoju przestrzennego gmin.

Zastosowanie zapisów w lokalnych opracowaniach planistycznych wskazujących wykorzystanie odnawialnych źródeł energii oraz gazu ziemnego jako podstawowego paliwa do zasilania urządzeń wytwarzających energię ciepłą, szczególnie w zakresie rozwiązań indywidualnych i grupowych.

Dążenie do wyposażenia w sieć gazową, umożliwiającą wykorzystanie gazu ziemnego do celów grzewczych, wszystkich terenów zabudowanych, w szczególności w jednostkach osadniczych liczących powyżej 0,5 tys. mieszkańców. W przypadku braku:

- 1) możliwości technicznych lub warunków ekonomicznych dla rozwoju sieci gazowej w oparciu o system gazu ziemnego, należy dążyć do dostarczenia gazu przez lokalizację lokalnych systemów dystrybucyjnych opartych na stacjach skroplonego gazu ziemnego,
- 2) dostępu do dystrybucyjnej sieci gazowej na terenach o rozproszonej zabudowie oraz w jednostkach osadniczych liczących poniżej 0,5 tys. mieszkańców należy preferować zasilanie gazem płynnym.

Uwzględnienie ograniczeń dla rozwoju energetyki wiatrowej wynikających z dokumentu wspomagającego politykę Zarządu Województwa Dolnośląskiego w zakresie energetyki ze źródeł odnawialnych - „Studium przestrzennych

uwarunkowań rozwoju energetyki wiatrowej w województwie dolnośląskim”.

Uwzględnienie preferencji dla lokalizacji elektrowni fotowoltaicznych na obszarach:

- 1) położonych w sąsiedztwie dróg i linii elektroenergetycznych,
- 2) niskim nachyleniu terenu – obszary nizinne,
- 3) wysokim nasłonecznieniu,
- 4) nieużytków i gleb nieprzydatnych rolniczo, oraz na dachach obiektów wielkopowierzchniowych

Umożliwienie wykorzystania cieków i zbiorników wodnych do produkcji energii, w szczególności w miejscach lokalizacji urządzeń piętrzących.

Kierunek 3.2.

Zapewnienie warunków dla wyposażenia terenów zurbanizowanych w urządzenia i systemy umożliwiające dostarczanie wody i odbiór ścieków oraz zagospodarowanie odpadów.

Stosowanie indywidualnych rozwiązań w zakresie zaopatrzenia w wodę:

- a) powinno być możliwe wyłącznie na terenach o niskiej koncentracji osadnictwa (jednostek osadniczych posiadających poniżej 0,5 tys. mieszkańców) oraz niskiej intensywności zabudowy (zabudowa mieszkaniowa jednorodzinna wolnostojąca lub bliźniacza oraz zabudowa zagrodowa),
- b) poza terenami o niskiej koncentracji osadnictwa i intensywności zabudowy, powinno być ograniczone do celów gospodarczych i produkcyjnych oraz przeciwpożarowych.

Stosowanie indywidualnych rozwiązań w zakresie odprowadzenia ścieków komunalnych:

- 1) na terenach aglomeracji ściekowych, zgodnie z warunkami określonymi w AKPOŚK 2017,
- 2) poza aglomeracjami ściekowymi
 - a) powinno być możliwe wyłącznie na terenach o niskiej koncentracji osadnictwa (jednostek osadniczych posiadających poniżej 0,5 tys. mieszkańców) oraz niskiej intensywności zabudowy (zabudowa mieszkaniowa jednorodzinna wolnostojąca lub bliźniacza oraz zabudowa zagrodowa),
 - b) powinno być ograniczone na terenach zabudowy mieszkaniowej wielorodzinnej oraz jednorodzinnej szeregowej i grupowej.

W lokalnych opracowaniach planistycznych, na podstawie opracowań ekofizjograficznych, zaleca się wskazanie zasięgu terenów, na których możliwe jest stosowanie przydomowych oczyszczalni ścieków.

Kierunek 3.3.

Zapewnienie warunków dla rozwoju infrastruktury telekomunikacyjnej.

Wspieranie rozwoju systemów łączności bezprzewodowej oraz uwzględnianie stref ochronnych wokół obiektów radiowo-telewizyjnych oraz pasów ochronnych linii radiowych.

Zapewnienie zintegrowanego rozwoju infrastruktury telekomunikacyjnej z infrastrukturą energetyczną, wodnokanalizacyjną i transportową.

Kierunek 3.5.

Ograniczanie negatywnych skutków ekstremalnych zjawisk naturalnych – powodzi i suszy.

Ograniczanie zabudowy na terenach zagrożonych powodzią oraz wdrażanie (po opracowaniu) wytycznych Planu Zarządzania ryzykiem powodziowym dla obszaru dorzecza Odry w zakresie „Lokalizacyjnych i technicznych aspektów zabudowy na obszarach zagrożonych powodzią”.

Ograniczanie zabudowy na terenach zagrożonych powodzią, w tym dostosowanie zagospodarowania i warunków technicznych zabudowy do stopnia zagrożenia, z uwzględnieniem cyklicznych zalewów.

Uwzględnienie w lokalnych dokumentach planistycznych ustaleń przestrzennych z zakresu małej retencji, wynikających z opracowanego programu małej retencji dla województwa dolnośląskiego (patrz: pkt 1. Postulaty kierowane do Rządu RP).

Uwzględnienie w lokalnych dokumentach planistycznych granic i funkcji polderów.

Uwzględnienie komponentu adaptacyjnego (do zmian klimatu) w dokumentach planistycznych, strategicznych i operacyjnych gminy, w tym m.in. odtwarzanie starorzeczy i obszarów bagiennych jako naturalnych terenów retencyjnych.

Wyznaczenie w opracowaniach ekofizjograficznych obszarów o dużej zdolności retencyjnej i terenów o obniżonej pojemności retencyjnej, które wymagają kompensacji oraz uwzględnianie tych obszarów i terenów w miejscowych planach zagospodarowania przestrzennego oraz w decyzjach lokalizacyjnych i w decyzjach o warunkach zabudowy.

Kierunek 3.6.

Ograniczanie negatywnych skutków działalności człowieka zagrażających zdrowiu i bezpieczeństwu mieszkańców.

Planowanie terenów nowej zabudowy mieszkaniowej na obszarach znajdujących się poza zasięgiem ponadnormatywnego oddziaływania hałasu.

Uwzględnienie strefowego rozmieszczenia terenów, polegającego na lokalizacji terenów niepodlegających ochronie akustycznej w sąsiedztwie terenów, na których usytuowane są ponadnormatywne źródła dźwięku.

Ograniczenie planowania terenów nowej zabudowy mieszkaniowej na obszarach, które nie posiadają:

- 1) możliwości zaopatrzenia w ciepło sieciowe lub nie przewiduje się rozwoju systemów ciepłowniczych;
- 2) dostępu do sieci gazowej lub nie planuje się wyposażenia w sieć gazową;

z wyjątkiem terenów zabudowy mieszkaniowej, gdzie do zaopatrzenia w ciepło wykorzystywane będą odnawialne źródła energii.

Zachowanie bezpiecznej odległości od zakładów o dużym i o zwiększonym ryzyku wystąpienia poważnej awarii przemysłowej, które zostały zamieszczone w Aneksie nr 2 a ich rozmieszczenie zostało pokazane na rysunku Planu nr 8. Bezpieczeństwo.

Cel 4.

Dobra dostępność transportowa i sprawne systemy infrastruktury transportowej.

Kierunek 4.2.

Integracja działań w ramach głównych korytarzy drogowych o kluczowym i strategicznym znaczeniu z punktu widzenia rozwoju województwa.

W ramach wskazanych ciągów drogowych postuluje się o uwzględnienie rezerw terenowych z uwagi na możliwość ujednolicenia parametrów użytkowych dróg wchodzących w skład danego korytarza. Szczególnie istotnym jest zapewnienie możliwości dostosowania parametrów technicznych dróg do obowiązujących normatywów, w oparciu o realne uwarunkowania terenowe. W miarę możliwości należy ograniczać lokalizację nowych zjazdów oraz skrzyżowań z drogami dojazdowymi i lokalnymi. Obsługa przyległych terenów powinna odbywać się poprzez już istniejące zjazdy, skrzyżowania oraz nowe drogi o klasie co najmniej zbiorczej, a dotyczy to w szczególności dróg klasy technicznej G i GP. W ramach wskazanych korytarzy należy dążyć do realizacji ciągów pieszych lub pieszorowerowych zgodnie ze Standardami projektowymi i wykonawczymi dla infrastruktury rowerowej województwa dolnośląskiego.

Korytarz autostrady A4 – przebieg: granica państwa Zgorzelec – Bolesławiec – Krzyżowa – Legnica – Wrocław – Oława – Opole.

Korytarz (poznańsko-hradecki) – przebieg: S5 Rawicz – Trzebnica – Wrocław Północ – dalej jako DK5 Wrocław Południe – dalej jako S8 Magnice – dalej jako DK8 Łagiewniki – Ząbkowice Śląskie, Kłodzko – Kudowa-Zdrój granica państwa.

Korytarz (wałbrzyski) – przebieg: DK35 węzeł Bielany Wrocławskie – Świdnica – Świebodzice – Wałbrzych.

Korytarz „obwodnicy aglomeracji wrocławskiej” – przebieg: Błonie skrzyżowanie z DK94 – Brzeg Dolny (obwodnica) – Miękinia (obwodnica) – dalej jako DW340 Oborniki Śląskie – Trzebnica – Oleśnica – dalej jako DW451 Bierutów – dalej jako DW396 Oława – Gaj Oławski – dalej DW346 Kąty Wrocławskie – Środa Śląska

Korytarz „B-Ł-D” – przebieg: Bielany Wrocławskie – Łany – Długoleś – węzeł Wrocław Psie Pole.

Kierunek E.4.1.

Zwiększenie sprawności systemu komunikacyjnego i transportu zbiorowego we WroF

Działanie 4.1.1.

Działania z zakresu poprawy funkcjonowania węzła miejskiego na sieci TEN-T.

Uwzględnienie rezerw terenowych umożliwiających przebudowę węzła Bielany Wrocławskie, na rozwiązanie podnoszące bezpieczeństwo ruchu drogowego.

Działanie 4.1.2.

Działania z zakresu zwiększenia udziału ruchu rowerowego w transporcie WroF

Uspójnienie, na styku jednostek administracyjnych, przebiegu planowanych tras rowerowych z gminami ościennymi.

Budowa infrastruktury rowerowej zgodnie ze Standardami projektowymi i wykonawczymi dla infrastruktury rowerowej województwa dolnośląskiego.

Działanie 4.1.3.

Działania z zakresu poprawy funkcjonowania korytarzy transportowych oraz realizacji kolei aglomeracyjnej we WrOF.

Przeprowadzenie szczegółowych analiz dot. możliwości rozbudowy dróg wjazdowych do Wrocławia o buspasy prowadzące do pierwszego zintegrowanego węzła przesiadkowego na terenie miasta.

Poprawienie funkcjonowania korytarza transportowego i redukcja uciążliwości związanych z wielkością natężenia ruchu samochodowego we WrOF poprzez: wyznaczenie rezerwy terenowej dla budowy obwodnicy Szczepankowic w ciągu drogi wojewódzkiej nr 346,

Poprawienie funkcjonowania korytarza transportowego i redukcja uciążliwości związanych z wielkością natężenia ruchu samochodowego we WrOF poprzez: wyznaczenie rezerwy terenowej dla budowy obwodnicy Wierzbic w ciągu drogi wojewódzkiej nr 346,

Kierunek E.4.2.

Zapewnienie wysokiej jakości życia i inwestowania, przy zachowaniu wysokich wartości i cech krajobrazu kulturowego WrOF

Działanie 4.2.1.

Działania z zakresu podniesienia jakości zamieszkania.

Określanie wytycznych pozwalających uzyskać:

- 1) wysoki standard zamieszkiwania – odpowiednio dostosowany do lokalnych uwarunkowań właściwych dla terenów miejskich, podmiejskich i wiejskich,
- 2) odpowiedni klimat zamieszkiwania: nasłonecznienie, przewietrzanie, wilgotność powietrza, nasycenie zielenią,
- 3) odpowiednią jakość środowiska: – niski poziom zanieczyszczenia powietrza, wody, gleby – w tym zanieczyszczeń hałasem, falami elektromagnetycznymi, światłem nocnym oraz fetorem,
- 4) dobrą dostępność czasową i przestrzenną do podstawowych usług – opieki nad dziećmi w wieku do lat 3, szkolnictwa, zdrowia, handlu i gastronomii,
- 5) dobrą dostępność czasową i przestrzenną do terenów sportowych i rekreacyjno-wypoczynkowych – przyosiedlowych, związanych bezpośrednio z terenami mieszkaniowymi,
- 6) dobrą dostępność do usług ponadpodstawowych,
- 7) dobrą dostępność do usług wyższego rzędu,
- 8) dobrą dostępność do miejsc pracy,
- 9) dobrą dostępność do funkcji turystycznych i rekreacji weekendowej na obszarze WrOF (terenów i obiektów sportowych, terenów rekreacyjno-wypoczynkowych).

Otaczanie jednostek osadniczych terenami zadrzewionymi, rekreacyjno-wypoczynkowymi, zieleni urządzonej.

Wyodrębnianie na terenach wskazywanych pod rozwój zabudowy lub w ich bezpośrednim sąsiedztwie odrębnych funkcjonalnie, ogólnodostępnych terenów zieleni o powierzchni nie mniejszej niż 1000m² i szerokości nie mniejszej niż 20m.

Zapewnienie bezpieczeństwa publicznego, energetycznego, powodziowego, transportowego oraz przestrzennego przy określaniu kierunków polityki przestrzennej oraz ustalaniu standardów i wskaźników zagospodarowania przestrzennego.

Działanie 4.2.3.

Działania z zakresu kształtowania wysokiej jakości obszarów optymalnej lokalizacji nowych inwestycji.

Zapewnienie efektywnej obsługi komunikacyjnej terenów wyznaczonych pod rozwój zabudowy usługowej lub produkcyjnej wyznaczonych w ramach obszarów optymalnej lokalizacji nowych inwestycji wskazanych w Planie lub innych dużych, zwartych kompleksów terenu zabudowy usługowej lub produkcyjnej przeznaczanych pod rozwój skoncentrowanej działalności gospodarczej. Zaleca się aby obsługa komunikacyjna tych terenów była zapewniona drogą co najmniej o parametrach drogi klasy zbiorczej, wyposażoną w pas zieleni izolacyjnej, w tym zieleni wysokiej o szerokości co najmniej 3,0 m.

Ustalenie wytycznych w zakresie odległości między przeznaczanymi pod rozwój skoncentrowanej działalności gospodarczej terenami zabudowy usługowej lub produkcyjnej – wyznaczanymi w ramach, wskazanych w Planie, obszarów optymalnej lokalizacji nowych inwestycji lub ustalonymi w ramach innych dużych, zwartych kompleksów zabudowy usługowej lub produkcyjnej a istniejącymi i projektowanymi terenami zabudowy podlegającej ochronie przed hałasem. Zaleca się, aby odległość od terenów zabudowy podlegającej ochronie przed hałasem wynosiła co najmniej:

- 1) 150 m od zwartych kompleksów zabudowy usługowej lub produkcyjnej, przeznaczanych pod rozwój skoncentrowanej działalności gospodarczej, o łącznej powierzchni od 10,0 do 25,0ha,
- 2) 300 m od zwartych kompleksów zabudowy usługowej lub produkcyjnej, przeznaczanych pod rozwój skoncentrowanej działalności gospodarczej, o łącznej powierzchni przekraczającej 25,0ha.

Zabezpieczenie odpowiedniej jakości środowiska na obszarach skoncentrowanej działalności gospodarczej – dużych, zwartych kompleksów zabudowy usługowej lub produkcyjnej – poprzez ustalenie wskaźnika nasycenia tych terenów zielenią określającego wielkość powierzchni wydzielonych funkcjonalnie publicznych terenów zieleni przypadających na funkcjonujące w ramach obszarów skoncentrowanej działalności gospodarczej terenów zabudowy usługowej i/lub produkcyjnej. Zaleca się, aby wskaźnik udziału zieleni wyrażony został jako iloraz powierzchni wydzielonych funkcjonalnie publicznych terenów zieleni do terenów produkcyjnych lub usługowych, a jego wartość wynosiła co najmniej 0,05.

Kierunek E.4.3.

Skuteczna ochrona walorów przyrodniczo-krajobrazowych i racjonalne wykorzystanie zasobów

Działanie 4.3.2.

Działania z zakresu ochrony i racjonalnego wykorzystania zasobów przyrodniczych.

Przeznaczanie terenów górniczych, po zakończonej eksploatacji powierzchniowej, w maksymalnym stopniu na funkcje rekreacyjne lub retencyjne.

Uwzględnienie ochrony udokumentowanych złóż i przeznaczanie terenów w sposób niewywołujący konfliktów związanych z ich potencjalną eksploatacją.

Ograniczanie przeznaczania gruntów rolnych wysokiej jakości na cele nierolnicze.

Przeznaczanie pod zalesienia lub zadrzewienia nieużytków i użytków rolnych niskiej jakości, za wyjątkiem cennych przyrodniczo i krajobrazowo obszarów otwartych i siedlisk przyrodniczych oraz obszarów podlegającym przepisom odrębnym (ochrona przeciwpowodziowa, inwestycje energetyczne i inne).

Pielęgnacja istniejących i wprowadzanie nowych zadrzewień przydrożnych i śródpolnych, szczególnie na obszarach intensywnej produkcji rolniczej.

Uwzględnienie lokalizacji udokumentowanych złóż kopalin w lokalnych dokumentach planistycznych.

Uwzględnienie obszarów i wymogów ochrony Głównych Zbiorników Wód Podziemnych (GZWP) zgodnie z warunkami określonymi dla ich obszarów ochronnych w planach gospodarowania wodami: GZWP nr 319.

Kierunek E.4.4.

Kształtowanie struktury osadniczej WrOF w sposób umożliwiający zabezpieczenie przed skutkami zmian klimatu oraz negatywnymi skutkami działalności człowieka

Działanie 4.4.1.

Działania z zakresu wdrażania systemu zielonej infrastruktury.

Preferowanie w granicach jednostek Zielonej Infrastruktury (ZI), wskazanych na rysunku Planu nr 12, następujących przeznaczeń terenów, w rozumieniu przepisów rozporządzenia Ministra Infrastruktury z dnia 26 sierpnia 2003 r. w sprawie wymaganego zakresu projektu miejscowego planu zagospodarowania przestrzennego:

- 1) tereny lasów,
- 2) tereny zieleni urządzonej – takich jak: parki, ogrody, zieleńce, arboreta, alpinaria,
- 3) tereny ogrodów działkowych,
- 4) tereny rolnicze, w szczególności przeznaczane na uprawę ziół, kwiatów, owoców i warzyw
- 5) tereny usługowe – w zakresie:
 - a) opieki i zdrowia (zakłady opiekuńczo-lecznicze, obiekty i tereny zamieszkania zbiorowego dla osób starszych i niepełnosprawnych),
 - b) centrów zdrowia i urody (SPA, saunaria),
 - c) sportu i rekreacji (tereny boisk sportowych, sal sportowych, kąpielisk, basenów, kortów tenisowych, pól golfowych, stadniny koni, pól biwakowych i kempingowych, parków linowych, trasy i miejsca do jazdy konnej, trasy rowerowe, trasy do narciarstwa biegowego, góry saneczkowe, parkury, miasteczka rowerowe, skateparki, lotniska i tory wyścigowe dla modelarzy, miejsca dla baloniarzy, motolotniarzy, przystanie, łowiska dla wędkarzy, stawy rybne, miejsca do grillowania),
 - d) turystyki,
 - e) naukowo-dydaktycznym (kampusy szkół wyższych, szkolnictwo zawodowe),
 - f) naukowo-badawczym (jednostki naukowo-badawcze, w szczególności związane z produkcją żywności i produktów naturalnych).
- 6) tereny zabudowy letniskowej,
- 7) tereny zabudowy mieszkaniowej jednorodzinnej – w układzie wolnostojącym lub bliźniaczym.

Realizowanie w granicach jednostek Zielonej Infrastruktury (ZI), wskazanych na rysunku Planu nr 12, terenów usługowych sportowych i rekreacyjno-wypoczynkowych oraz turystycznych w formie ekstensywnej, na zasadzie uzupełnienia istniejącego zagospodarowania.

Promowanie rozwiązań zapobiegających nadmiernemu odprowadzaniu wód opadowych i roztopowych, powyżej naturalnego poziomu odpływu, np. poprzez stosowanie dołów chłonnych, studni chłonnych, zbiorników i innych

rozwiązań naturalnych i technicznych retencjonujących wody opadowe i roztopowe.

W granicach jednostek Zielonej Infrastruktury (ZI), wskazanych na rysunku Planu nr 12, oznaczonych symbolami: PZB_1, PZB_2, PZB_3, PZB_WP_1, PZB_WP_2, PZB_WP_3, PZB_WT_2, PZB_WT_3 przeznaczanie gruntów o niskiej klasie bonitacyjnej, tj. V i VI w miarę możliwości pod zalesienia i zadrzewienia.

W granicach jednostek Zielonej Infrastruktury (ZI), wskazanych na rysunku Planu nr 12, oznaczonych symbolami: PZA_3, PZB_3, PZC_3, PZB_WP_3, PZC_WP_3, PZA_WT_3, PZB_WT_3, PZC_WT_3, PZC_WT_WP_3, PZC_MS_3 ustalanie wytycznych umożliwiających:

- 1) zachowanie terenów rolnych wolnych od zabudowy,
- 2) uzupełnianie i restaurację historycznych struktur przestrzennych.

Działanie 4.4.2.

Działania z zakresu ograniczania negatywnych skutków zjawisk naturalnych – powodzi i suszy

Ograniczanie zabudowy na obszarach szczególnego zagrożenia powodzią, w tym dostosowanie zagospodarowania i warunków technicznych zabudowy do stopnia zagrożenia oraz uwzględnienie cyklicznych zalewów.

Ograniczanie odpływu wód ponad poziom odpływu naturalnego (np. doły chłonne, studnie chłonne, zbiorniki retencjonujące wody nawałne, itp) przy wprowadzaniu nowego rodzaju zagospodarowywania na terenach dotychczas niezabudowanych.

Wprowadzanie w lokalnych dokumentach planistycznych ustaleń zapewniających:

- 1) zagospodarowanie i retencjonowanie wód opadowych na terenach zurbanizowanych,
- 2) możliwość zachowania i wprowadzania nowych zadrzewień śródpolnych oraz małych zbiorników wodnych na terenach rolniczych,
- 3) stosowanie rozwiązań, które spowalniają spływ wody w cieku (zakola, meandry) i prowadzą do renaturalizacji cieków, niekolidujących z działaniami w zakresie ochrony przeciwpowodziowej lub innymi ponadlokalnymi celami publicznymi,
- 4) utrzymanie, odtworzenie oraz budowę nowych systemów melioracyjnych w postaci cieków wodnych oraz drenaży (urządzenia melioracji podstawowej).

Określanie w lokalnych dokumentach planistycznych obszarów o dużej zdolności retencyjnej i o obniżonej pojemności retencyjnej, które wymagają kompensacji.

W granicach jednostek Zielonej Infrastruktury (ZI), wyznaczanie, w miarę możliwości, w lokalnych obniżeniach w bezpośrednim sąsiedztwie cieków naturalnych terenów pod lokalizację zbiorników małej retencji.

Ze względu na brak audytu krajobrazowego dla województwa dolnośląskiego, Województwo Dolnośląskie nie składa rekomendacji i wniosków zawartych w audycie krajobrazowym oraz nie wskazuje krajobrazów priorytetowych.

Dla terenu objętego ww. opracowaniem w zakresie instalacji, w których następować będzie spalanie paliw, a których eksploatacja nie wymaga pozwolenia na wprowadzanie gazów lub pyłów do powietrza od dnia 1 lipca 2018 r. obowiązują przepisy Uchwały Nr XLI/1407/17 Sejmiku Województwa Dolnośląskiego z dnia 30 listopada 2017 r. w sprawie wprowadzenia na obszarze województwa dolnośląskiego, z wyłączeniem Gminy Wrocław i uzdrowisk, ograniczeń i zakazów w zakresie eksploatacji instalacji, w których następuje spalanie paliw (Dz. U. Województwa Dolnośląskiego z 2017 r., poz. 5155).

W związku z wyznaczeniem Portu Lotniczego Wrocław Strachowice na siedzibę bazy lotniczej załadunkowo — rozładunkowej (APOD) Sił Powietrznych Stanów Zjednoczonych i związaną z tym planowaną znaczącą rozbudową terenów wojskowych, jak również rozbudową samego Portu Lotniczego Wrocław Strachowice, a także z uwagi na planowane w ramach tych działań powiększenie obszaru ograniczonego użytkowania, konieczność wyznaczenia stref ochronnych, stref ograniczonego budownictwa wysokościowego, z zakazem zabudowy włącznie, w procesie sporządzania projektu dokumentu planistycznego należy zwrócić się do właściwych organów wojskowych odpowiedzialnych za rozwój tej infrastruktury lotniczej.

Zarząd Województwa Dolnośląskiego zawiadamia również, iż w dniu 31 sierpnia 2010r. Uchwałą Nr 4857/III/10 przyjął dokument pn. „Studium przestrzennych uwarunkowań rozwoju

energetyki wiatrowej w województwie dolnośląskim” (opracowanie zostało zaktualizowane w 2011r. – Uchwała Nr 2082/IV/12 Zarządu Województwa Dolnośląskiego z dnia 3 kwietnia 2012r.). Jest to opracowanie studialne służące prowadzeniu polityki Zarządu w zakresie rozwoju energetyki ze źródeł odnawialnych (co wiąże się także z określoną polityką państwa i Unii Europejskiej w tym zakresie). W dokumencie tym teren objęty ww. opracowaniem znajduje się w następujących kategoriach terenów:

- Kategoria III Lokalizacje dużego ryzyka (zagrożone),
 - Kategoria IV - lokalizacje najmniej konfliktowe (bezpieczne)
- dla lokalizacji dużych obiektów energetyki wiatrowej.

Jednocześnie informuje się, że graficzny zakres ustaleń i postulatów zawartych w planie zagospodarowania przestrzennego województwa dolnośląskiego, przyjętym Uchwałą nr XIX/482/20 Sejmiku Województwa Dolnośląskiego z dnia 16 czerwca 2020 r. i opublikowanym w Dz. Urz. Woj. Doln. z dnia 30 czerwca 2020 r. poz. 4036 jest dostępny poprzez odpowiednie usługi danych przestrzennych pod następującymi adresami:

- usługa przeglądania
https://geoportal.dolnyslask.pl/gpservices/UMWD_PZPWD_WMS/MapServer/WMSServer
- usługa pobierania
https://geoportal.dolnyslask.pl/gpservices/UMWD_PZPWD_WFS/MapServer/WFSServer.

Z upoważnienia
Zarządu Województwa Dolnośląskiego
Z-ca Dyrektora Instytutu Rozwoju Terytorialnego

Agnieszka Wałęga

Otrzymują:

- Adresat
- Zarząd Województwa Dolnośląskiego
- IRT a/a

Do wiadomości:

- Dolnośląska Służba Dróg i Kolei we Wrocławiu
ul. Krakowska 28, 50-425 Wrocław
- Generalna Dyrekcja Dróg Krajowych i Autostrad Oddział we Wrocławiu,
Powstańców Śląskich 186, 53-139 Wrocław

Sprawę prowadzi:

A.Szczygłewska/ tel. 71 374 95 19

Pismo dotyczące aktu planowania przestrzennego

1. ORGAN, DO KTÓREGO JEST SKŁADANE PISMO

Nazwa:

2. RODZAJ PISMA¹⁾

- ☐ 2.1. wniosek do projektu aktu ☐ 2.2. uwaga do konsultowanego projektu aktu²⁾
☐ 2.3. wniosek o zmianę aktu³⁾ ☐ 2.4. wniosek o sporządzenie aktu³⁾

3. RODZAJ AKTU PLANOWANIA PRZESTRZENNEGO¹⁾

- ☐ 3.1. plan ogólny gminy
☐ 3.2. miejscowy plan zagospodarowania przestrzennego, w tym zintegrowany plan inwestycyjny lub miejscowy plan rewitalizacji
☐ 3.3. uchwała ustalająca zasady i warunki sytuowania obiektów małej architektury, tablic reklamowych i urządzeń reklamowych oraz ogrodzeń, ich gabaryty, standardy jakościowe oraz rodzaje materiałów budowlanych, z jakich mogą być wykonane
☐ 3.4. audyt krajobrazowy
☐ 3.5. plan zagospodarowania przestrzennego województwa

4. DANE SKŁADAJĄCEGO PISMO⁴⁾

Imię i nazwisko lub nazwa:

Kraj: Województwo:

Powiat: Gmina:

Ulica: Nr domu: Nr lokalu:

Miejscowość: Kod pocztowy:

E-mail (w przypadku gdy składający pismo posiada adres e-mail):

Nr tel. (nieobowiązkowo):

Adres skrytki ePUAP lub adres do doręczeń elektronicznych⁵⁾:

4.1. Czy składający pismo jest właścicielem lub użytkownikiem wieczystym nieruchomości objętej wnioskiem lub uwagą?

☐ tak ☐ nie

5. ADRES DO KORESPONDENCJI SKŁADAJĄCEGO PISMO⁴⁾

(Nieobowiązkowo)

Kraj: Województwo:

Powiat: Gmina:

Ulica: Nr domu: Nr lokalu:

Miejscowość: Kod pocztowy:

6. DANE PEŁNOMOCNIKA⁴⁾

(Nieobowiązkowo)

☐ pełnomocnik ☐ pełnomocnik do doręczeń

Imię i nazwisko:

Kraj: Województwo:

Powiat: Gmina:

Ulica: Nr domu: Nr lokalu:

Miejscowość: Kod pocztowy:

E-mail (w przypadku gdy pełnomocnik posiada adres e-mail):

Nr tel. (nieobowiązkowo):

Adres skrytki ePUAP lub adres do doręczeń elektronicznych⁵⁾:

7. TREŚĆ PISMA

7.1. Treść⁶⁾

.....

.....

.....

.....

.....

.....

7.2. (Nieobowiązkowo). W przypadku wypełnienia, należy uzupełnić każdą z kolumn tabeli.

Szczegółowe informacje dotyczące treści pisma w odniesieniu do działek ewidencyjnych:

Lp.	7.2.1. Nazwa aktu planowania przestrzennego	7.2.2. Identyfikator działki lub działek ewidencyjnych	7.2.3. Czy teren objęty pismem obejmuje całość działki lub działek ewidencyjnych ⁷⁾	7.2.4. Treść ⁶⁾
1	<input type="checkbox"/> tak <input type="checkbox"/> nie

7.3. (Nieobowiązkowo). W przypadku wypełnienia, należy uzupełnić każdą z kolumn tabeli.

Szczegółowe informacje dotyczące działek ewidencyjnych oraz niektórych parametrów – w przypadku zaznaczenia w pkt 2: wniosku do projektu aktu (pkt 2.1), uwagi do konsultowanego projektu aktu (pkt 2.2) lub wniosku o zmianę aktu (pkt 2.3) oraz w pkt 3: planu ogólnego gminy (pkt 3.1) lub miejscowego planu zagospodarowania przestrzennego, w tym zintegrowanego planu inwestycyjnego lub miejscowego planu rewitalizacji (pkt 3.2):

Lp.	7.3.1. Nazwa planu ogólnego gminy lub miejscowego planu zagospodarowania przestrzennego	7.3.2. Identyfikator działki lub działek ewidencyjnych	7.3.3. Czy teren objęty pismem obejmuje całość działki lub działek ewidencyjnych ⁷⁾	7.3.4. Nazwa lub nazwy klasy przeznaczenia terenu (albo symbol lub symbole klasy przeznaczenia terenu) ⁸⁾	7.3.5. Maksymalny udział powierzchni zabudowy [%]	7.3.6. Maksymalna wysokość zabudowy [m]	7.3.7. Minimalny udział powierzchni biologicznie czynnej [%]
1	<input type="checkbox"/> tak <input type="checkbox"/> nie

8. OŚWIADCZENIE W SPRAWIE KORESPONDENCJI ELEKTRONICZNEJ

☐ Wyrażam zgodę ☐ Nie wyrażam zgody

na doręczanie korespondencji w niniejszej sprawie za pomocą środków komunikacji elektronicznej w rozumieniu art. 2 pkt 5 ustawy z dnia 18 lipca 2002 r. o świadczeniu usług drogą elektroniczną (Dz. U. z 2020 r. poz. 344).

9. ZAŁĄCZNIKI

- ☐ Pełnomocnictwo do reprezentowania składającego pismo lub pełnomocnictwo do doręczeń (zgodnie z ustawą z dnia 16 listopada 2006 r. o opłacie skarbowej (Dz. U. z 2023 r. poz. 2111)) – jeżeli składający pismo działa przez pełnomocnika.
- ☐ Potwierdzenie uiszczenia opłaty skarbowej od pełnomocnictwa – jeżeli obowiązek uiszczenia takiej opłaty wynika z ustawy z dnia 16 listopada 2006 r. o opłacie skarbowej.
- ☐ (Nieobowiązkowo). Określenie granic terenu w formie graficznej w przypadku wskazania terenu objętego pismem jako części działki ewidencyjnej lub działek ewidencyjnych.
- ☐ (Nieobowiązkowo). Inne załączniki – w przypadku zaznaczenia pola należy podać nazwy załączników.⁹⁾
.....

10. PODPIS SKŁADAJĄCEGO PISMO (PEŁNOMOCNIKA) I DATA PODPISU

Podpis powinien być czytelny. Podpis i datę podpisu umieszcza się w przypadku składania pisma w postaci papierowej.

Podpis: _____

Data: _____

- ¹⁾ Można zaznaczyć więcej niż jedno pole. W ramach jednego pisma można wybrać tylko te akty, w przypadku których pismo będzie wysyłane do tego samego organu wskazanego w pkt 1. W przypadku gdy treść wniosku lub uwagi związana jest z dokumentem powiązany z aktem planowania przestrzennego (np. sporządzanej w toku procedowania aktu, w ramach strategicznej oceny oddziaływania na środowisko, prognozy oddziaływania na środowisko), należy w pkt 3 wybrać rodzaj aktu planowania przestrzennego, którego ten dokument dotyczy, po czym wprowadzić treść wniosku lub uwagi w pkt 7.1 lub 7.2.
- ²⁾ Nie dotyczy planu zagospodarowania przestrzennego województwa.
- ³⁾ Nie dotyczy planu zagospodarowania przestrzennego województwa i audytu krajobrazowego.
- ⁴⁾ W pkt 4 należy podać adres zamieszkania albo siedziby składającego pismo. W przypadku wypełnienia pkt 5 podaje się adres do korespondencji składającego pismo, jeżeli jest inny niż adres podany w pkt 4. W przypadku wypełnienia pkt 6 podaje się adres zamieszkania albo siedziby pełnomocnika. W przypadku większej liczby składających pismo lub pełnomocników dane kolejnych składających pismo lub pełnomocników dodaje się w formularzu albo zamieszcza na osobnych stronach i dołącza do formularza.
- ⁵⁾ Adres skrytki ePUAP lub adres do doręczeń elektronicznych wskazuje się w przypadku wyrażenia zgody na doręczanie korespondencji za pomocą środków komunikacji elektronicznej, z zastrzeżeniem przypadków, w których organ, zgodnie z przepisami ustawy z dnia 18 listopada 2020 r. o doręczeniach elektronicznych (Dz. U. z 2023 r. poz. 285, z późn. zm.), ma obowiązek doręczenia korespondencji na adres do doręczeń elektronicznych.
- ⁶⁾ Maksymalna liczba znaków w pkt 7.1 wynosi 1000, natomiast w przypadku pkt 7.2.4 wartość ta odnosi się do pojedynczego wiersza. W przypadku potrzeby dodatkowego uzasadnienia, które wykracza poza wskazany limit znaków, uzasadnienie zamieszcza się na osobnych stronach i dołącza do formularza. W przypadku większej liczby wierszy w pkt 7.2.4 kolejne wiersze dodaje się w formularzu albo zamieszcza na osobnych stronach i dołącza do formularza.
- ⁷⁾ W przypadku zaznaczenia pola „nie” (wskazania terenu objętego pismem jako części działki ewidencyjnej lub działek ewidencyjnych) można dodać załącznik z określeniem granic terenu w formie graficznej.
- ⁸⁾ Podaje się nazwę lub symbol klasy przeznaczenia terenu zgodnie ze standardami określonymi w przepisach wykonawczych wydanych na podstawie art. 16 ust. 2 ustawy z dnia 27 marca 2003 r. o planowaniu i zagospodarowaniu przestrzennym (Dz. U. z 2023 r. poz. 977, z późn. zm.).
- ⁹⁾ W przypadku dołączenia do pisma załączników zawierających dane osobowe, inne niż wymienione w pkt 4, 5 i 6, załączniki te należy zanonimizować, tj. ukryć dane osobowe.